

Lectures del Baix Besòs des de l'acadèmia

RUMB
REGENERACIÓ URBANA I
METROPOLITANA DEL BESÒS

3. LA RECERCA COM A MODE D'INDAGACIÓ

Articulació del territori: paisatges, infraestructures i cartografies del Besòs

L'anàlisi dels treballs acadèmics sobre el Besòs permet reconèixer dos grans marcs de lectura que estructuraven la producció projectual i teòrica desenvolupada des de la Universitat Politècnica de Catalunya (UPC): d'una banda, els paisatges productius i reproductius, vinculats a les formes socials i urbanes que sostenen la vida quotidiana, i de l'altra, les infraestructures del Besòs, enteses com el suport físic, ecològic i territorial que articula el sistema metropolità. Ambdues dimensions, lluny d'oposar-se, es complementen i configuren una visió integral del Besòs com un espai on s'entrellacen les dinàmiques materials, ecològiques i humanes.

Paisatges productius i reproductius

El primer camp, centrat en els paisatges productius i reproductius, aborda el Besòs com un territori socialment construït. Els projectes reunits en aquesta línia se centren en la transformació dels grans polígons residencials de la segona meitat del segle XX —com Montbau, la Mina o el Maresme—, en la regeneració urbana de barris vulnerables i en els processos de participació ciutadana que acompanyen aquestes transformacions. L'habitatge massiu apareix com una forma de producció del paisatge urbà que, més enllà del seu valor funcional, configura identitats col·lectives i formes de vida característiques de la perifèria barcelonina. L'obsolescència física d'aquests conjunts es converteix en una oportunitat per repensar-ne el paper dins la ciutat contemporània, promovent estratègies de densificació equilibrada, rehabilitació sostenible i cohesió social.

Els treballs sobre Eix 2. Regeneració urbana i polítiques públiques, com els de Casanova Meseguer (2013), Idrovo Alvarado (2013) o García Dávila (2015), mostren com les polítiques institucionals de transformació urbana en barris com la Mina, Bon Pastor o Trinitat Nova es combinen amb l'acció veïnal, generant processos híbrids entre la intervenció tècnica i la negociació social. El territori del Besòs es presenta així com un laboratori on s'assagen noves formes de governança urbana, en què la comunitat local deixa de ser un objecte passiu per esdevenir agent de canvi.

De la mateixa manera, els projectes centrats en la participació ciutadana i les dinàmiques socials amplien la mirada sobre el territori, entenent la ciutat com un entramat de relacions i pràctiques quotidianes. Els estudis sobre els paisatges de Santa Coloma (Montes Negrete, 2014), les cases barates de Bon Pastor (Noguera Retamal, 2017) o

la reunificació barrial a Montcada (Soriano de Haro, 2014) proposen lectures sensibles de l'espai urbà, on l'habitar, la memòria i la identitat es converteixen en motors de projecte. En aquest context, el Besòs no és només un paisatge físic, sinó també un paisatge humà, construït pels vincles socials que l'habiten i per les narratives que el sostenen.

Infraestructures del Besòs i el Delta

El segon gran camp, el de les infraestructures, s'orienta cap a la lectura del riu com a estructura ecològica i suport territorial. Els projectes agrupats en aquesta línia exploren com l'aigua, la mobilitat i l'espai públic s'integren per redefinir el paper del Besòs dins del sistema metropolità. El riu deixa de ser percebut com un límit o una fractura per convertir-se en una columna vertebral ecològica i social, un corredor de vida que connecta la muntanya amb el mar. Treballs com els de Romero Fossas (2014), Martínez Pérez (2015) o Esther Martínez Fuentes (2016) plantegen estratègies de renaturalització, resiliència ambiental i revalorització del patrimoni industrial, proposant que la infraestructura sigui també paisatge, espai de trobada i d'educació ambiental. Aquesta perspectiva s'amplia amb els estudis sobre els marges metropolitans, on s'examina com les rondes, els corredors logístics i els equipaments poden transformar-se en espais d'oportunitat. Investigacions com les de Valdellou Bifet (2013) i Teixidor del Río (2013) sobre les rondes de Sant Adrià evidencien el potencial de les infraestructures per passar de ser fronteres a convertir-se en connectors urbans, obrint el debat sobre el futur dels marges metropolitans i la seva integració en un model de ciutat més continu, mixt i sostenible.

Espai públic, paisatge i medi ambient



Andrés Armutegui, Carolina

Difuminando los límites entre ciudad y naturaleza: el río Besòs como elemento articulador del paisaje en Montcada i Reixac

<https://upcommons.upc.edu/entities/publication/7c10063-2f57-429c-ada0-10ce207995f7>



Regeneració urbana i polítiques públiques



Fernández Díaz, Laura

Barris que reconverteixen barris: projectes renovadors per a la reactivació del sector La Maquinista i Bon Pastor

<https://upcommons.upc.edu/entities/publication/7e3972e-8a2b-470a-afec-3c9f5a6e63d2>

Espai públic, paisatge i medi ambient

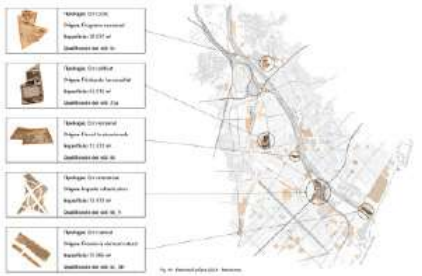


Mata Merocci, Melitza Maria

Bercelona como laboratorio del paisaje litoral: nuevos imaginarios de la costa ante el cambio climático

<https://upcommons.upc.edu/entities/publication/80c52b05-c07b-42a4-04b7-93fa83f9221ba>

Espai públic, paisatge i medi ambient



Bovy Tine, Arthur

L'aire urbà com a espai d'apropiació i oportunitat: el Besòs com a cas d'estudi

<https://upcommons.upc.edu/entities/publication/69006d33-077e-4c03-a7a2-abb92c0de940>

Espacios productivos e improductivos

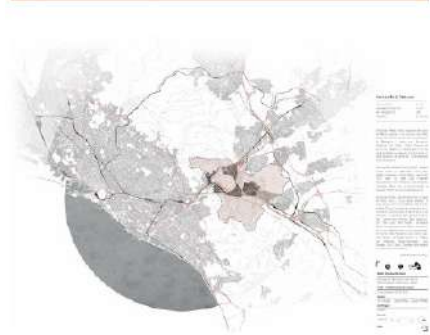


García del Val, Claudia

TTG
Un camí entre els murs i la vegetació:
Centre del Patrimoni Rural de Nou Barrs

<https://upcommons.upc.edu/entities/publication/04f637c-ea91-42bd-afcc-99a20739e3e3>

Participació ciutadana i dinamisme social

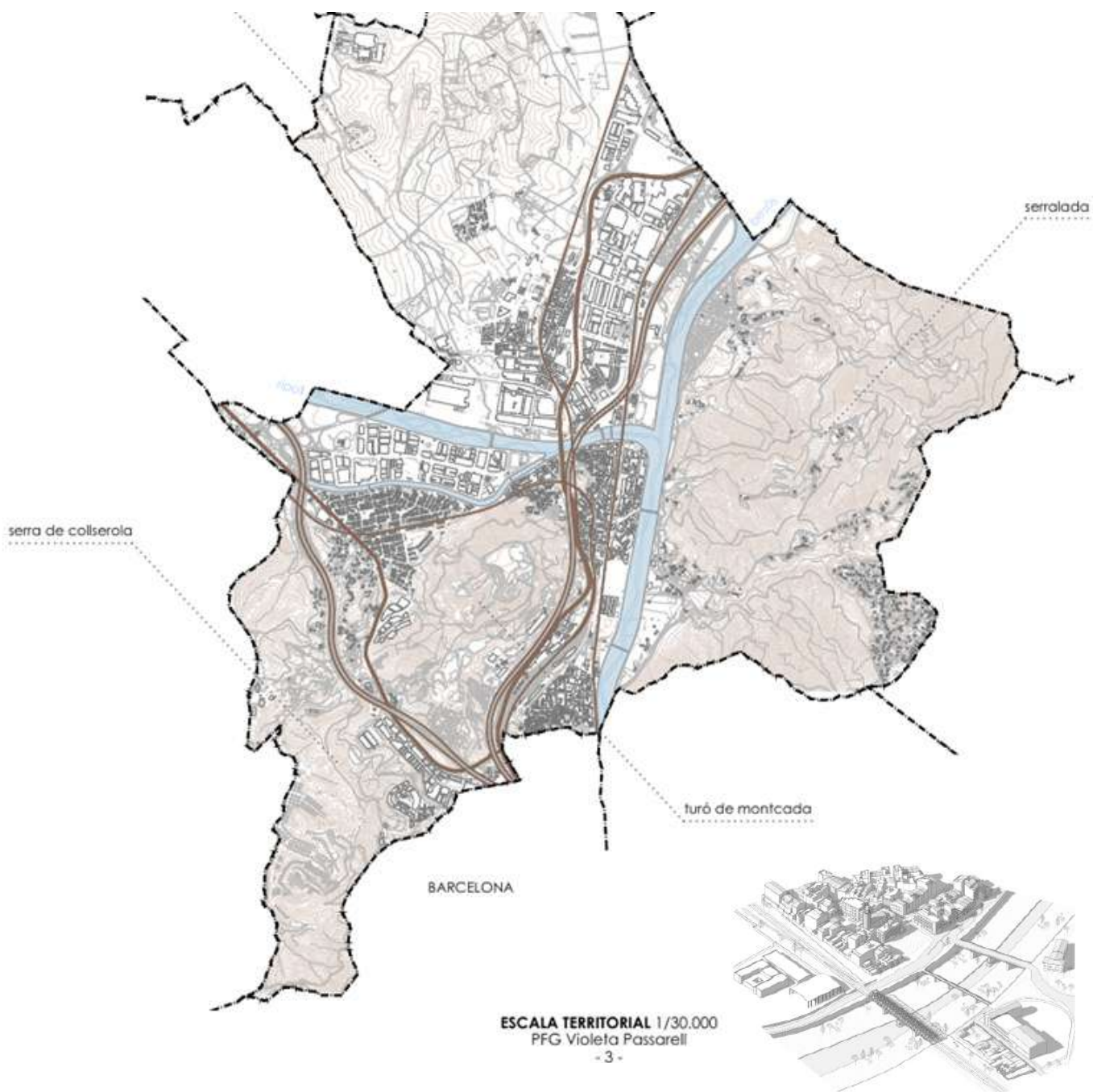


Soriano De Hera, Albert

Proposta de reunificació del barri de Mas Ramonijo a Montcada i Reixac

<https://upcommons.upc.edu/entities/publication/1f4f537c-ca91-42cd-a6cc-56a6c720a0c3>

FIG 13. Model de fitxes de resum de les cartografies identificades en la representació i les formes de lectura del territori del Besòs.

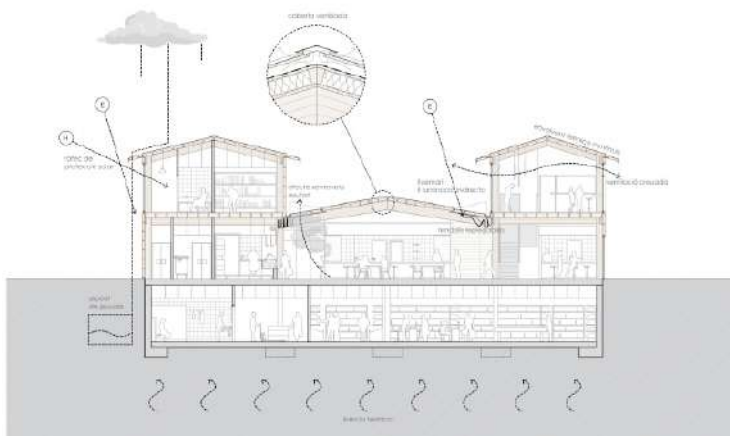


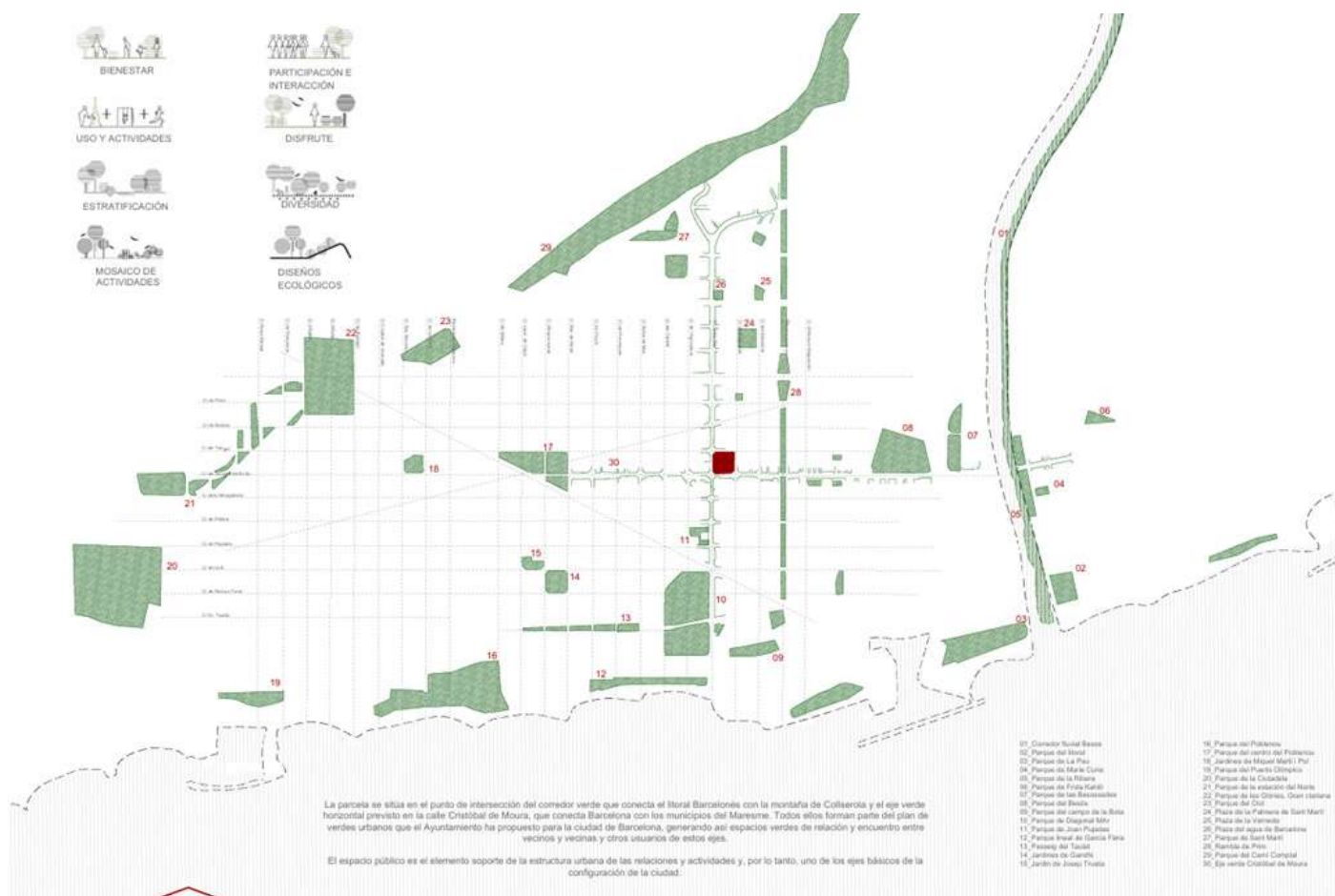
Passarell Dedeu, Violeta

Mercat municipal de Montcada

TFG ETSAB

<https://upcommons.upc.edu/entities/publication/806155b1-3f69-4921-b04b-676d6873cf9b>



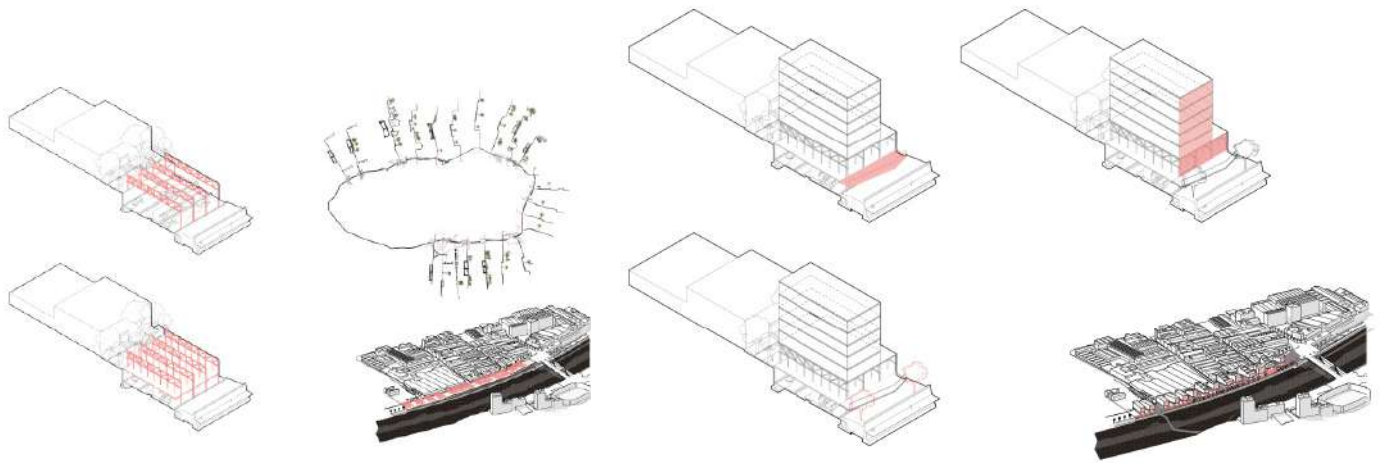


Martínez Pérez, Pol

Rehabilitación en el tejido industrial:
Parque de bomberos del Besós "Un Besós más seguro"

TFG ETSAB

<https://upcommons.upc.edu/entities/publication/a1d793a8-4353-4e67-9084-4f267b767bc6>



Valdellou Bifet, Neus

Rondes en comunitat

TFG ETSAB

<https://upcommons.upc.edu/entities/publication/a43e7e01-c143-4d49-8281-aae374c96ab0>



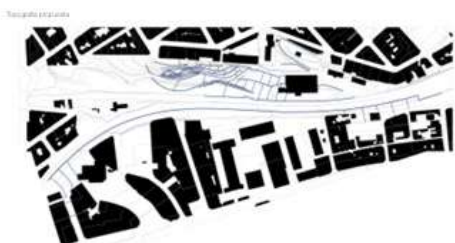
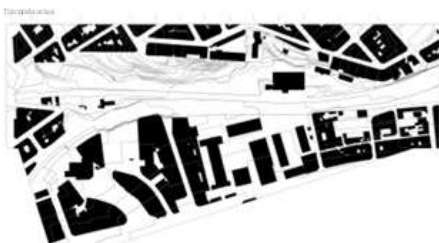
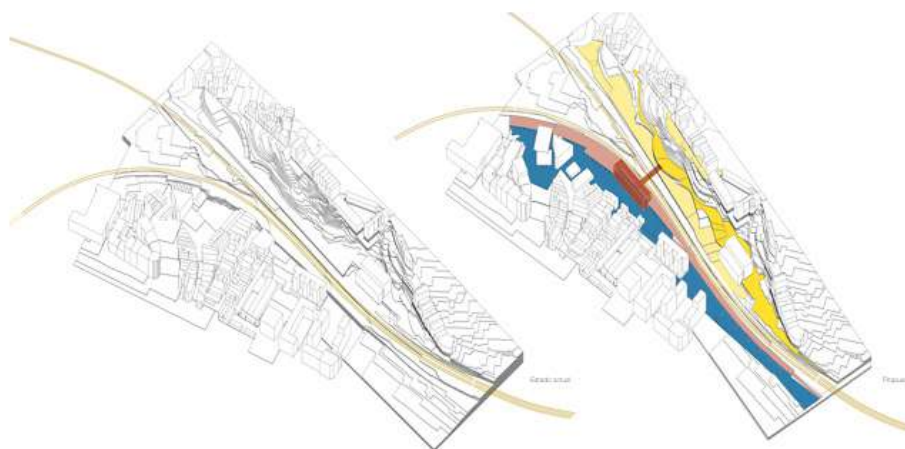
CRITERIOS GENERALES DE LA INTERVENCIÓN

Objetivo de la Intervención:
 El objetivo de la intervención es el desarrollo y promoción de un modelo urbano sostenible que responda a las necesidades de vivienda, de transporte, de servicios, de equipamiento y de espacios públicos, garantizando la calidad de vida y el bienestar de los habitantes de la zona de intervención.

Objetivo de la Intervención:
 La intervención de la zona de intervención se realizará en el marco de un modelo urbano sostenible, garantizando la calidad de vida y el bienestar de los habitantes de la zona de intervención.

Objetivo de la Intervención:
 La intervención de la zona de intervención se realizará en el marco de un modelo urbano sostenible, garantizando la calidad de vida y el bienestar de los habitantes de la zona de intervención.

Objetivo de la Intervención:
 La intervención de la zona de intervención se realizará en el marco de un modelo urbano sostenible, garantizando la calidad de vida y el bienestar de los habitantes de la zona de intervención.





ESTRATEGIA GENERAL

Mosto Zavala, Paloma

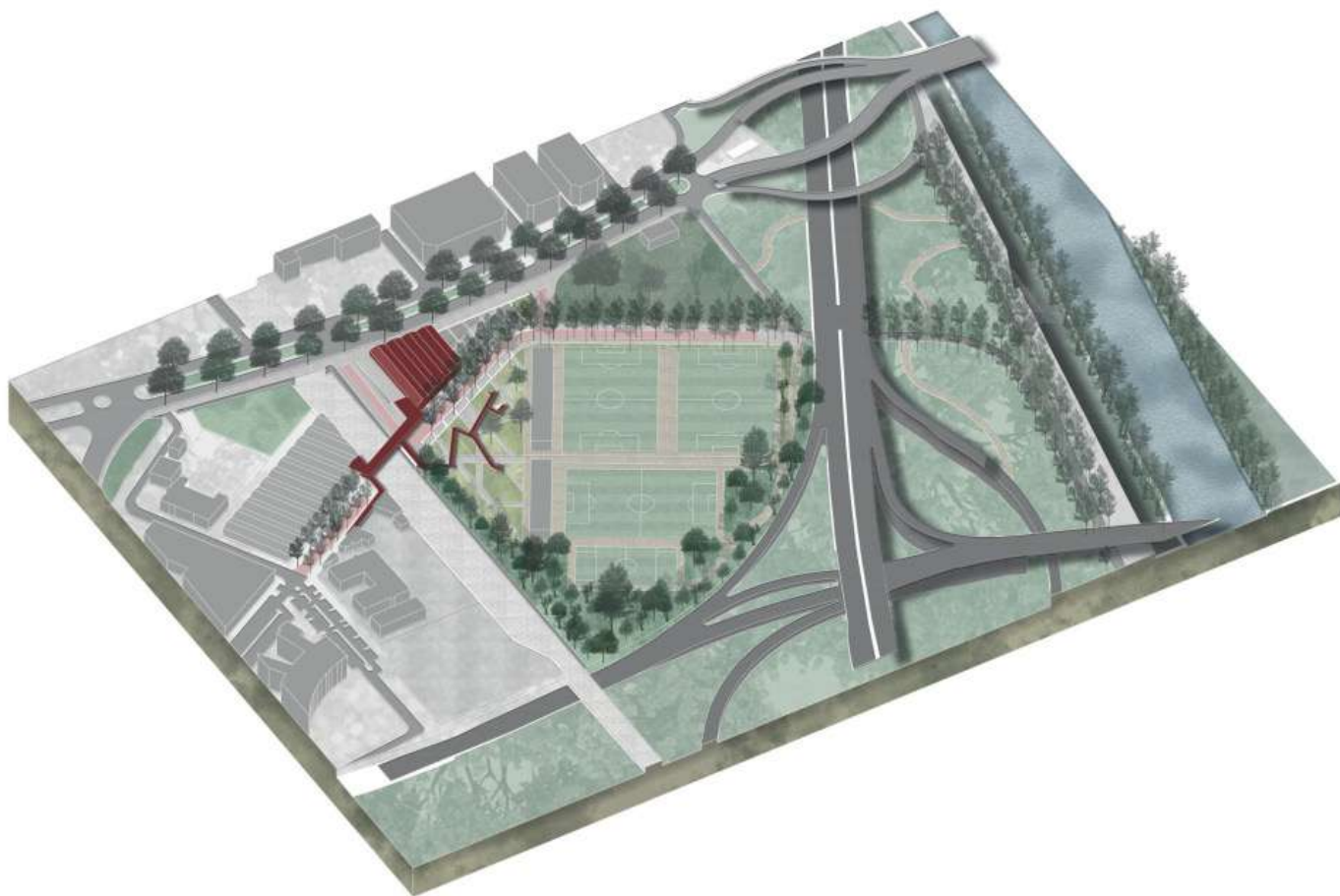
Entre Santa Eulalia y la Torrassa. Reconciliando la ciudad productiva

TFG ETSAB

<https://upcommons.upc.edu/entities/publication/a34516a9-b4fc-4d02-b67a-610668f1aae3>



reconciliando la ciudad productiva



Mesa Úbeda, Gerard

Cosir Sant Adrià: mercat i centre
gastronòmic al Besòs

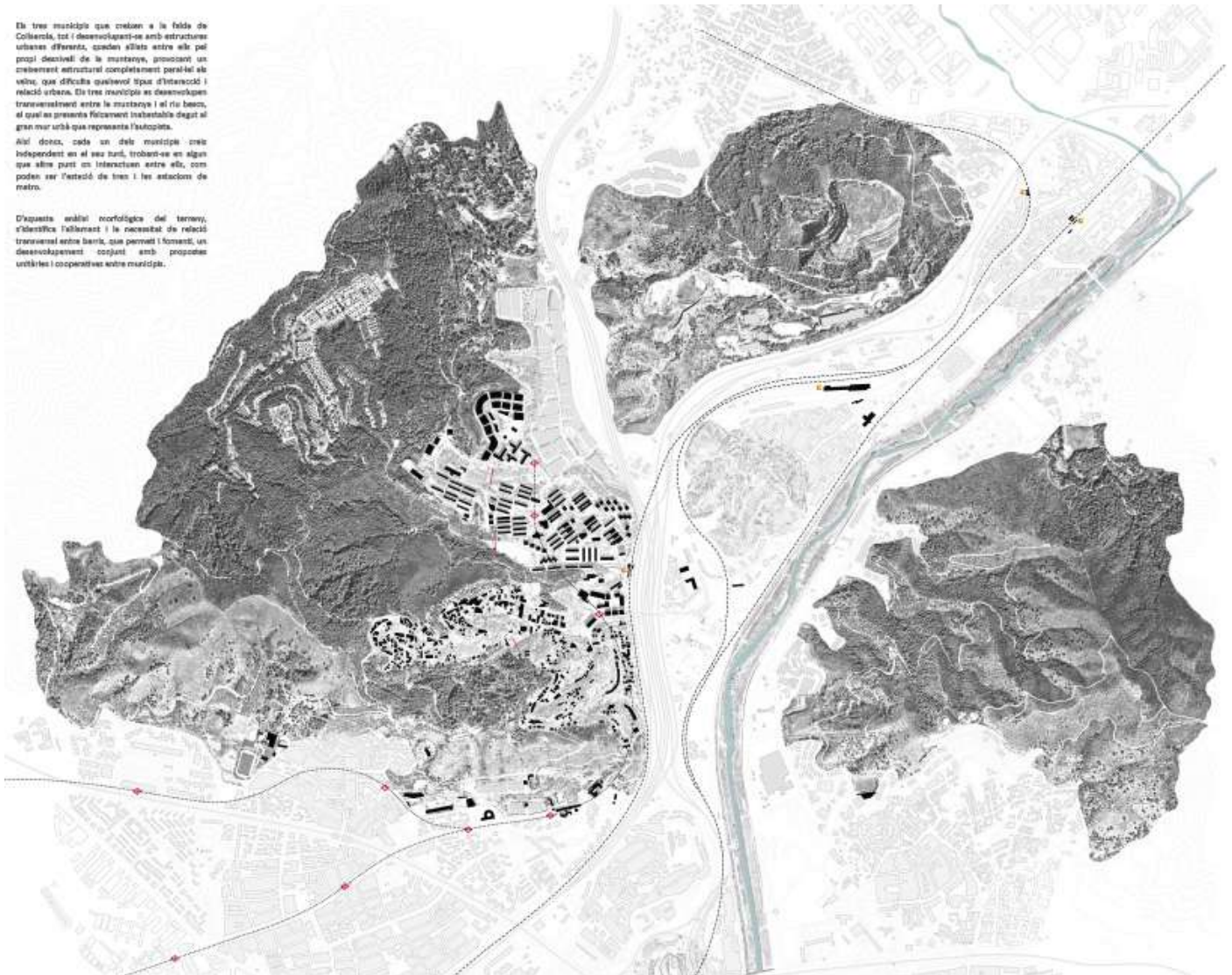
TFM ETSAB

[https://upcommons.upc.edu/entities/
publication/3007f553-866b-47fb-b226-
8ea19ebb5d71](https://upcommons.upc.edu/entities/publication/3007f553-866b-47fb-b226-8ea19ebb5d71)

En tres municipis que creixen a la falda de Collserola, tot desenvolupant-se amb estructures urbanes diferents, queden aïllats entre ells pel grau desnivell de la muntanya, provocant un creixement estructural completament paral·lel als valls, que dificulta qualsevol tipus d'intervenció i relació urbana. Els tres municipis es desenvolupen transversalment entre la muntanya i el riu Llobregat, el qual es presenta físicament inabastable degut al gran mur urbà que representa l'autopista.

Així doncs, cada un dels municipis creix independentment en el seu turó, trobant-se en algun que altre punt en interaccions entre ells, com poden ser l'estació de tren i les estacions de metro.

D'aquesta anàlisi morfològica del terreny, s'identifica l'obstacle i la necessitat de relació transversal entre barris, que permetrà i fomentarà un desenvolupament conjunt amb propostes unitàries i cooperatives entre municipis.

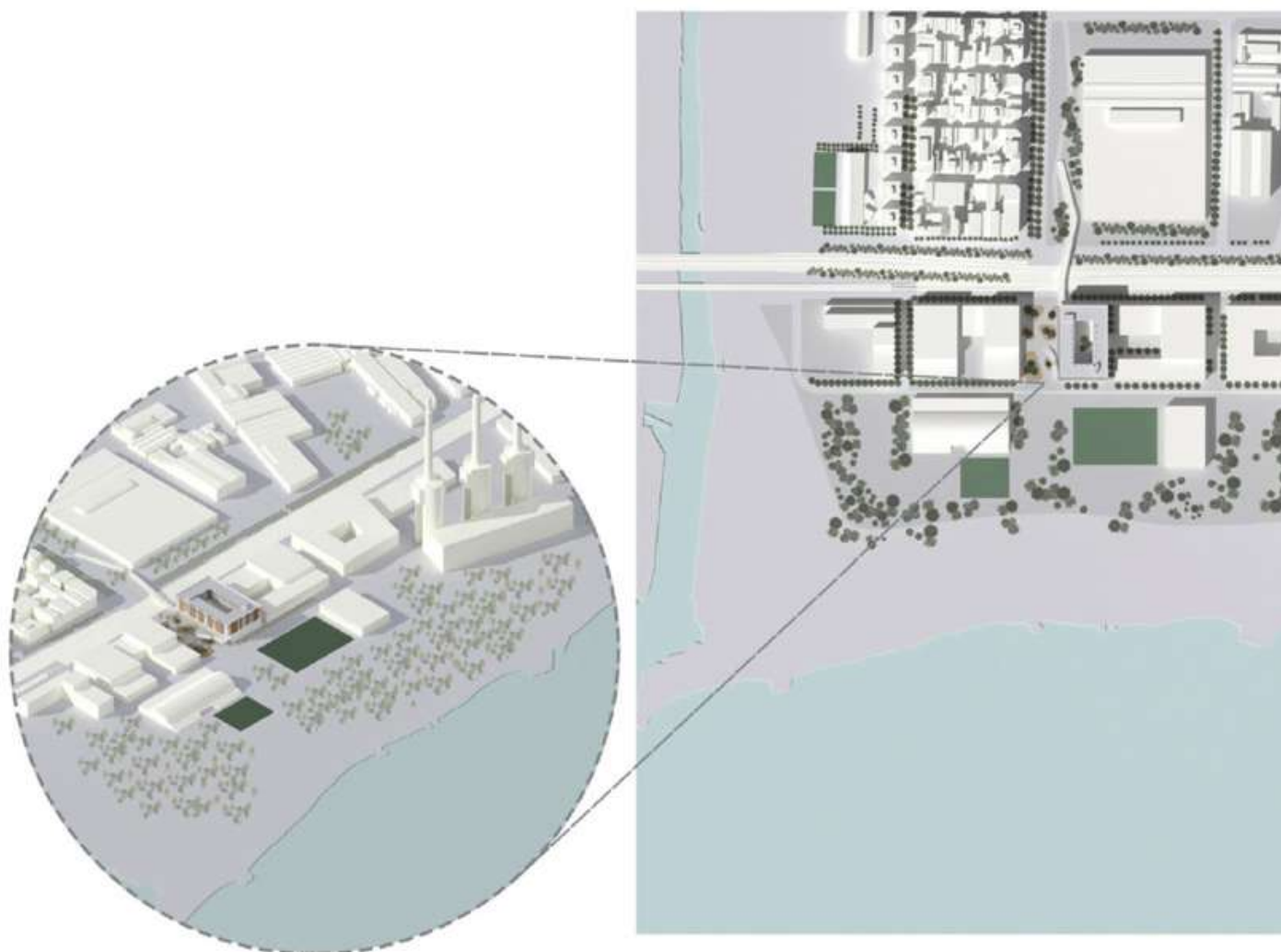


Soler i García, Marc

Ciutat Meridiana: l'eix connector dels tres turons

TFM ETSAB

<https://upcommons.upc.edu/entities/publication/fea285ac-d8c5-4c54-be65-1c2e645fb64d>

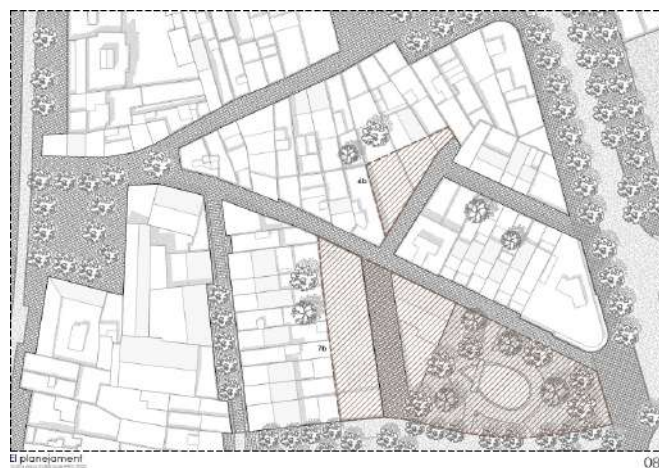
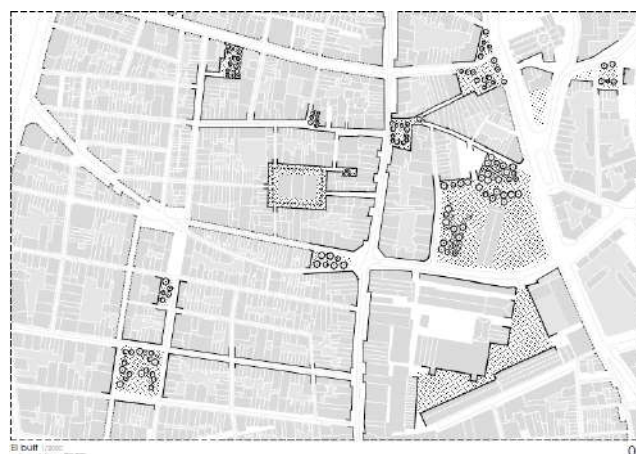
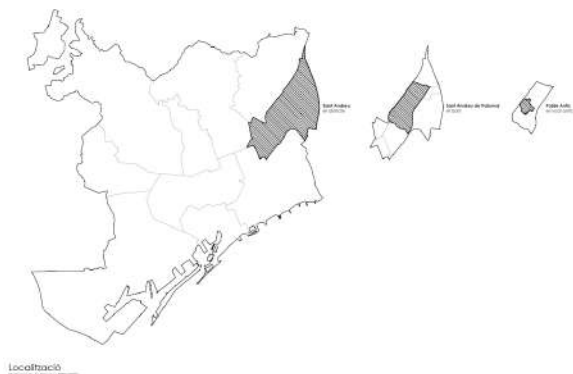


Llabrés Ballester, Marta
Lecrec, Judith

Conector: viviendas, equipamientos y pasarela

TFM ETSAB

<https://upcommons.upc.edu/entities/publication/57e725b9-7933-4c14-8a71-90069bd48f4a>

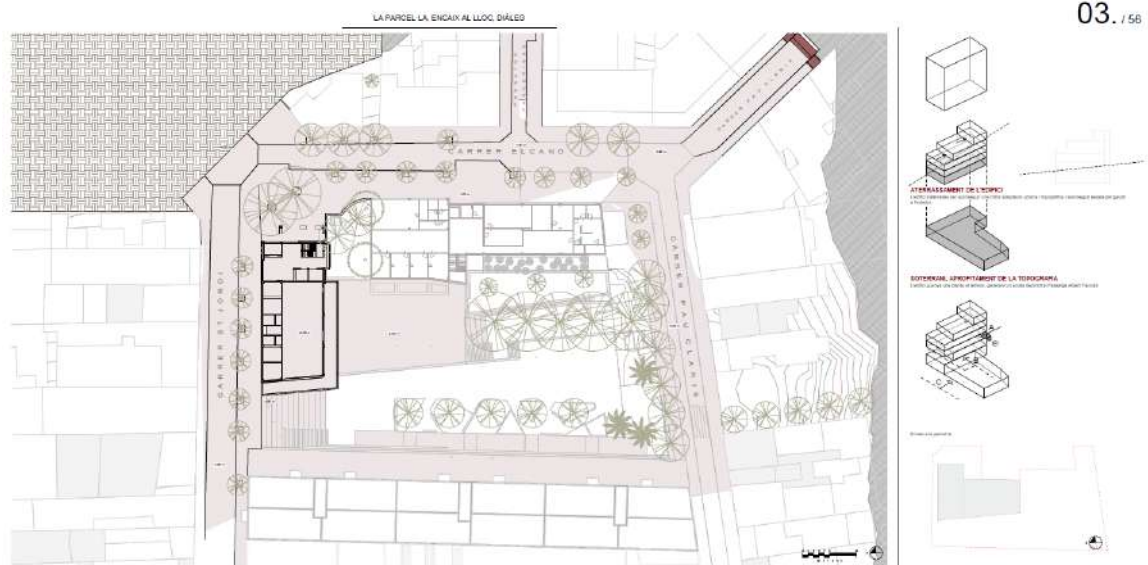
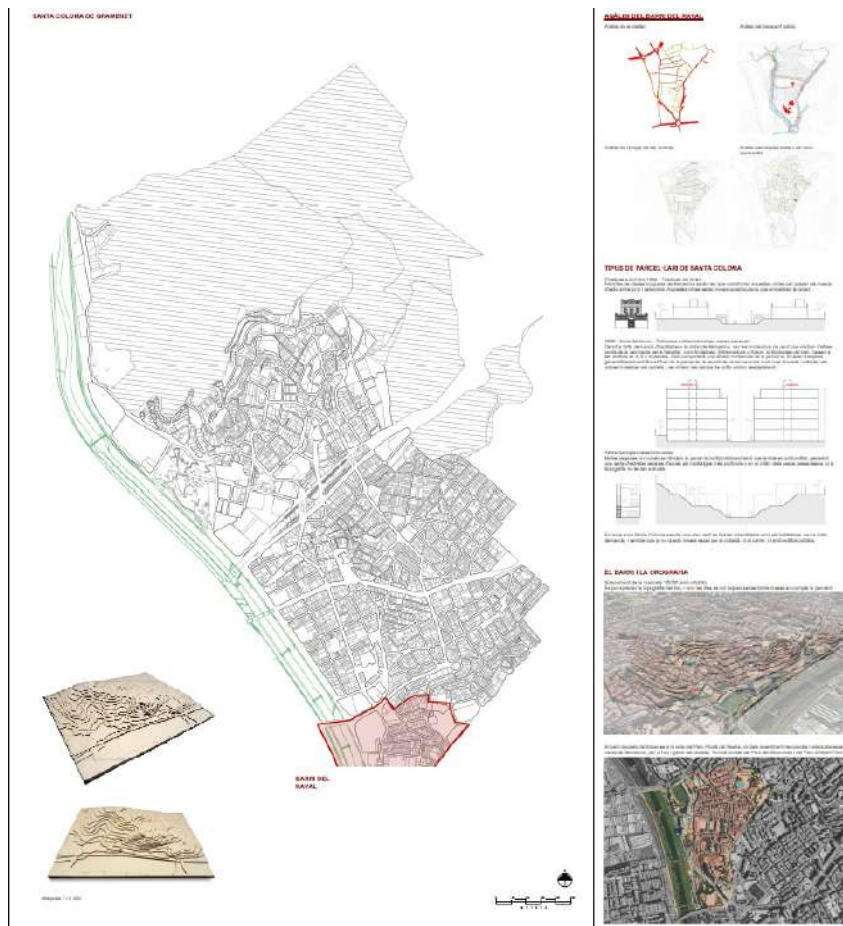


Arco Trullenque, Marta

Residència pública i habitatges tutelats per a gent gran al barri de Sant Andreu

TFG ETSAB

<https://upcommons.upc.edu/entities/publication/4a5b070c-49da-4b56-ab92-1fa1df34290b>



Dolz Prats, Lorena

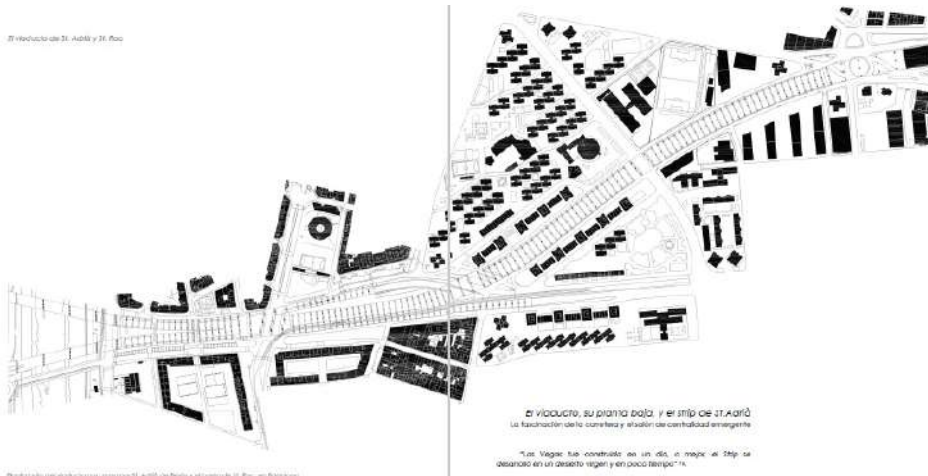
Centre de dia per a gent gran, Raval - Santa Coloma de Gramenet

TFG ETSAB

<https://upcommons.upc.edu/entities/publication/7ba8b583-51c3-4c57-89c7-514244cffde8>

Eix 1. Habitatge massiu i transformació urbana

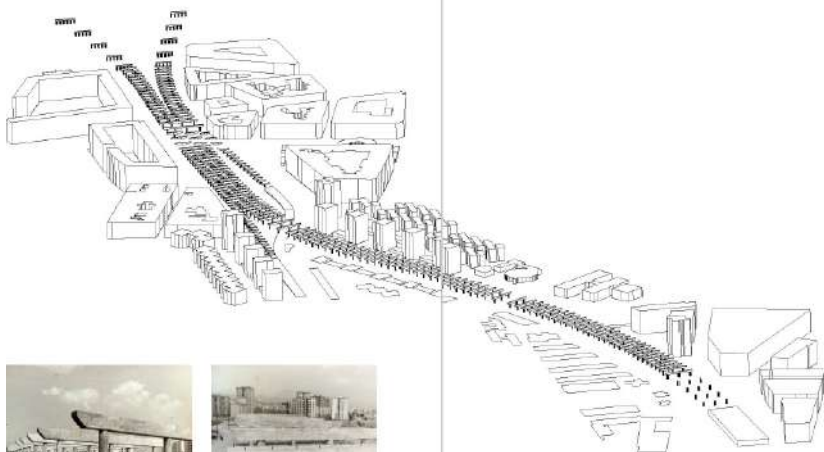
El viaducte de St. Adrià y St. Roc



El viaducte, su planta baja y el strip de St. Adrià
La fachada del centro y el strip de centralitat estragada

"Los Vigas fue construido en un día, o mejor, el Strip se
desarrolló en un desierto verde y en poco tiempo".

Perifoneo de edificación para el Strip de Bell y el formato St. Roc, en Sabadell



Construcción de la planta de Sabadell, capital de la zona 1983, en Sabadell, Cataluña, España. A la izquierda, de Sabadell

El viaducte de St. Adrià y St. Roc

comparación con este conjunto de edificios, obtiene un valor
positivo, que va más allá de un espacio de repetición dimensional.

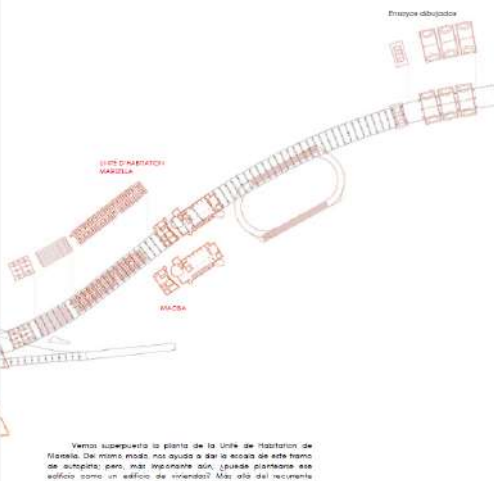
¿Puede verse el viaducte como la estructura de soporte y
cobertura de un centro comercial? ¿Cómo no es el "Mallat des
D'Orca" una suerte de gran superficie comercial, más o menos
informal, más o menos regulada? ¿O como un museo, un centro
esportiu o cultural? ¿Puede ser una zona de comercio y/o suelta?



Superposición edificios y
estructura del viaducte

¿ESA
D'ORCA?

dar cohesión a un municipio? Ya se ve que de cohesión cohesión. La cuestión
reside tan solo en el cambio de paradigma, en pensar la



Ensayo dibujado

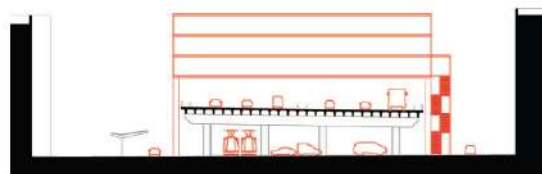
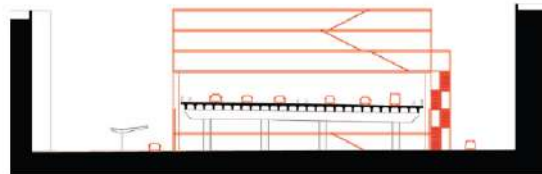
Vamos superponiendo la planta de la línea de 'Estación de
Marellà. De nuevo modo, nos ayuda a dar la escala de este tipo
de estructura, pero, más importante aún, puede plantearse ese
edificio como un edificio de vivienda? Más allá del recurrente

Vidal Jordi, Antoni

El viaducto de St. Adrià y St. Roc

TFM ETSAB

<https://upcommons.upc.edu/entities/publication/aae239dd-50c0-407e-820d-c7c84a5c0fee>



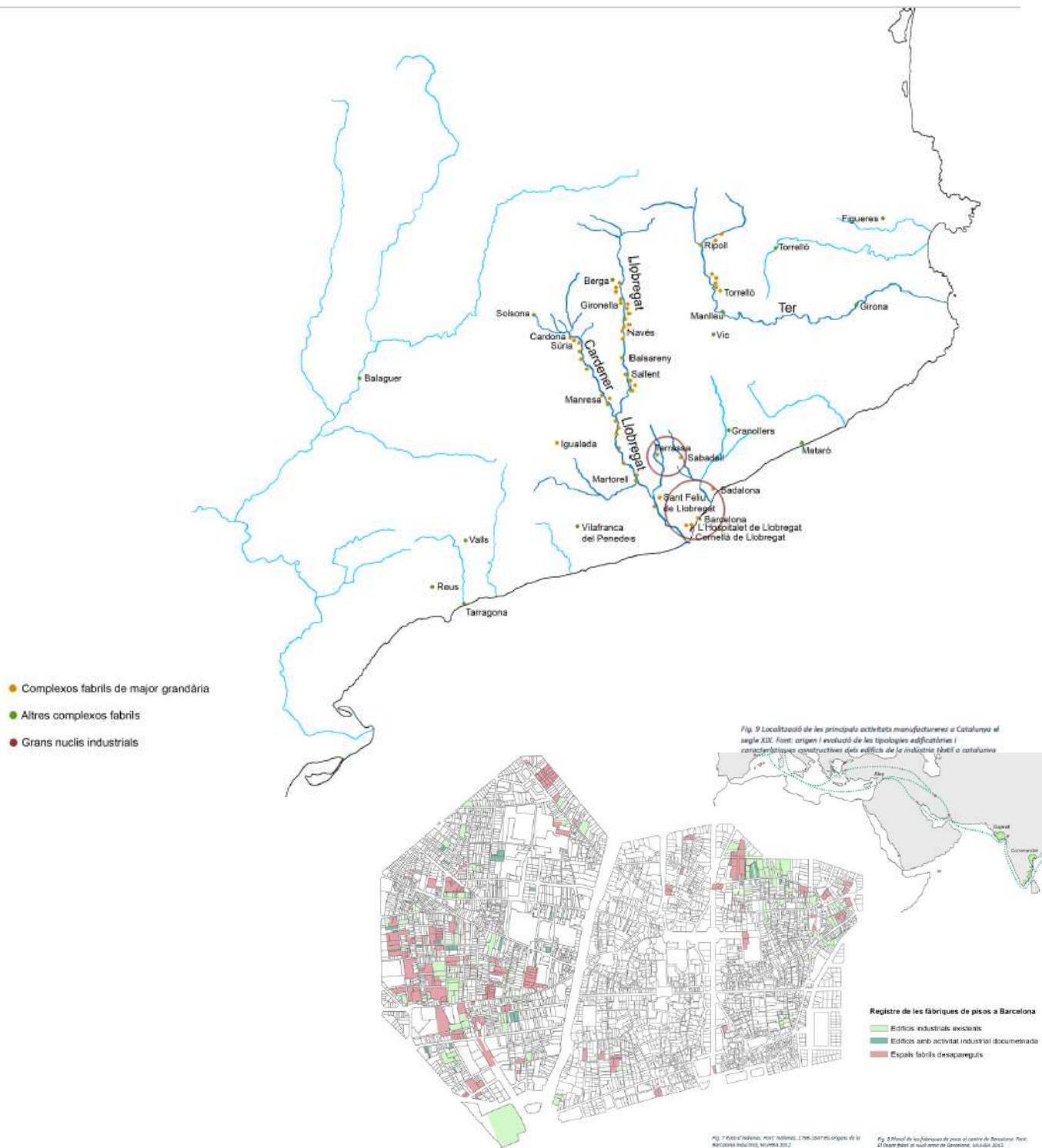


Sánchez Gómez, Marta

De l'entremig al descobert: classificació de les parets mitgeres de Badalona i propostes d'intervenció

TFG ETSAB

<https://upcommons.upc.edu/entities/publication/bb2b7f43-c706-47c5-93d2-9c9236c68d7b>

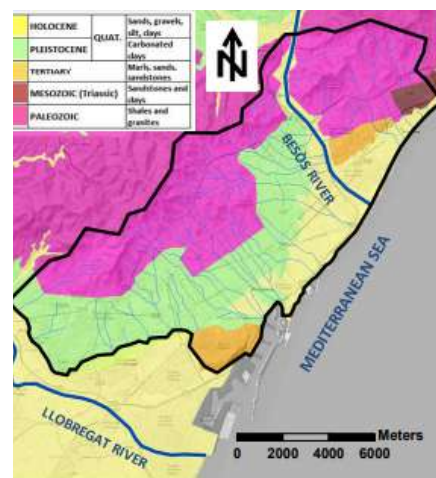
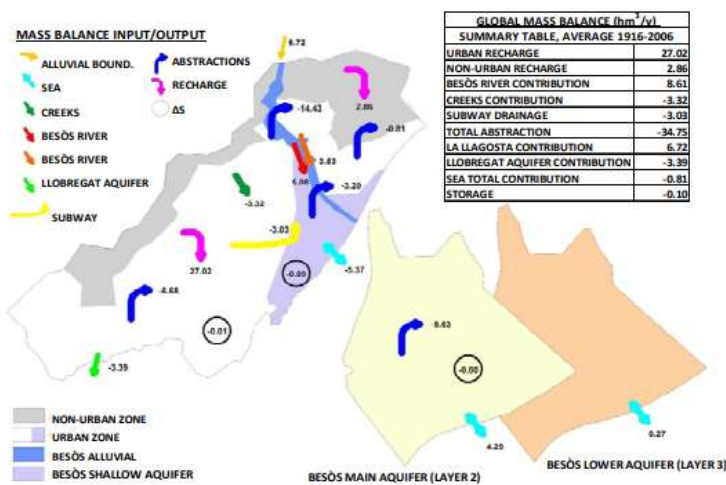
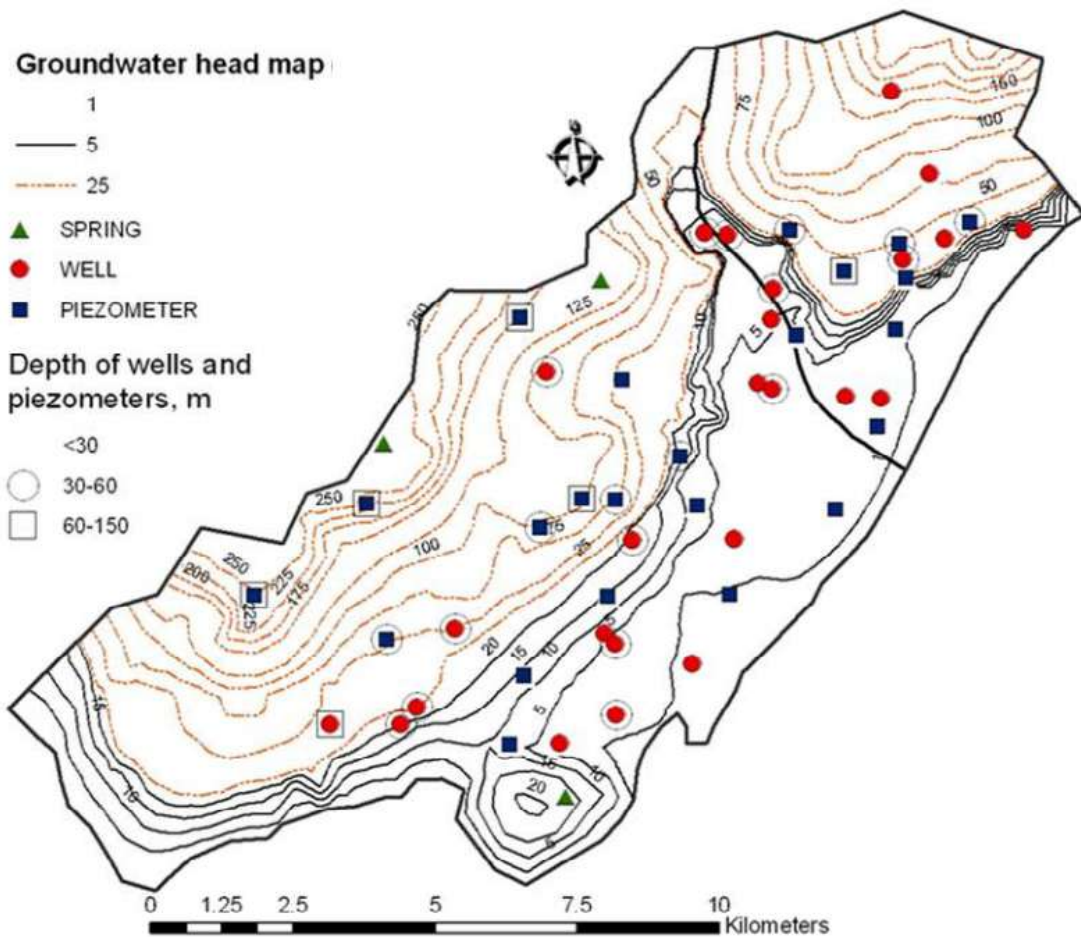


Infantes López, David

Estudi de la sala de calderes de Fabra i Coats: captura massiva de dades i aproximació metodològica per al modelat HBIM mitjançant l'estructura IFC

TFG ETSAB

<https://upcommons.upc.edu/entities/publication/eba34338-64a9-4661-a2f2-162da843df36>

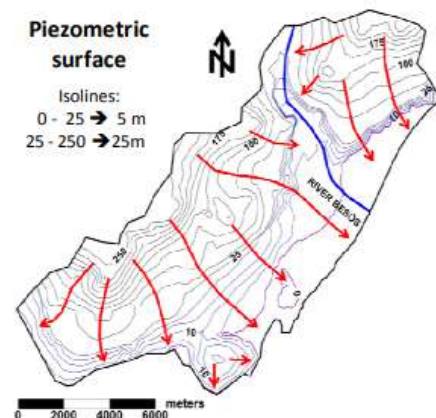


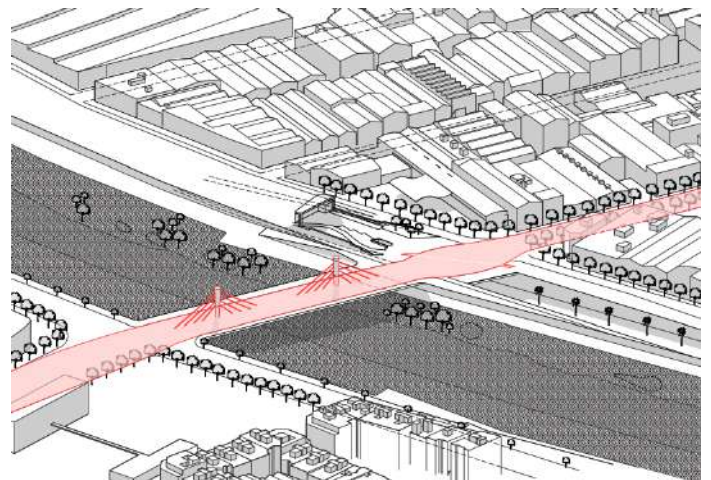
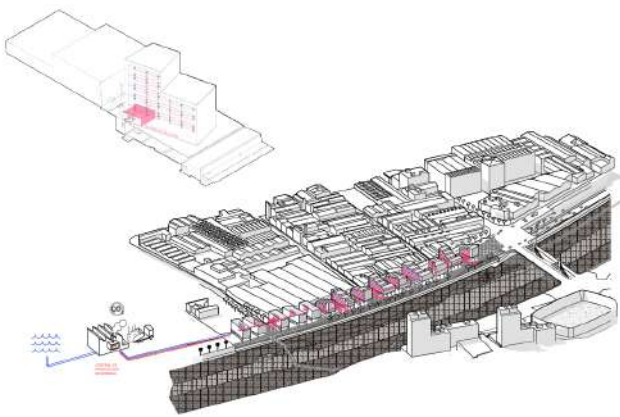
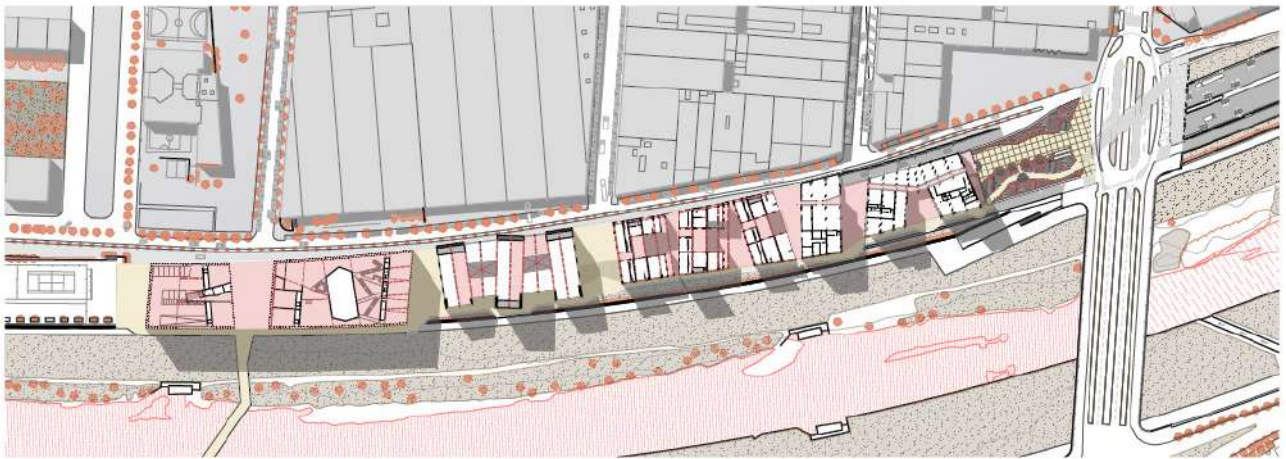
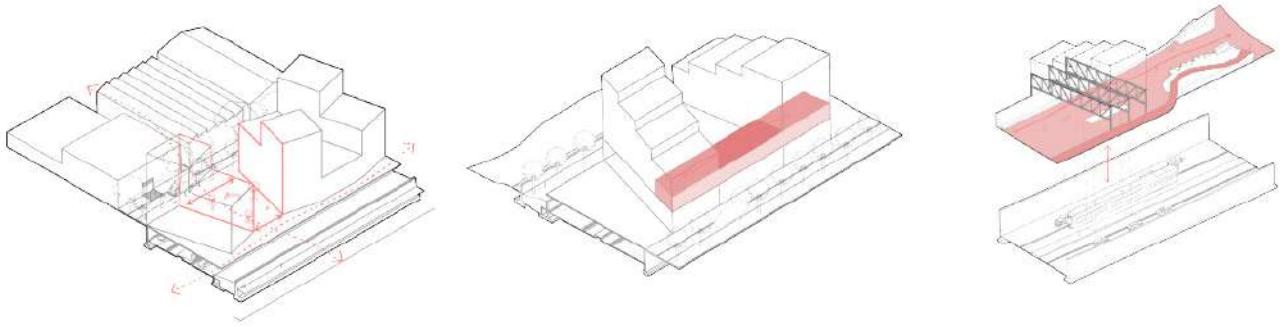
Tubau Fernández, Isabel

Assessment of groundwater recharge in urban areas

TESI ETSECCPB

<https://upcommons.upc.edu/entities/publication/36c25fbd-4517-47ec-9288-78b831851369>



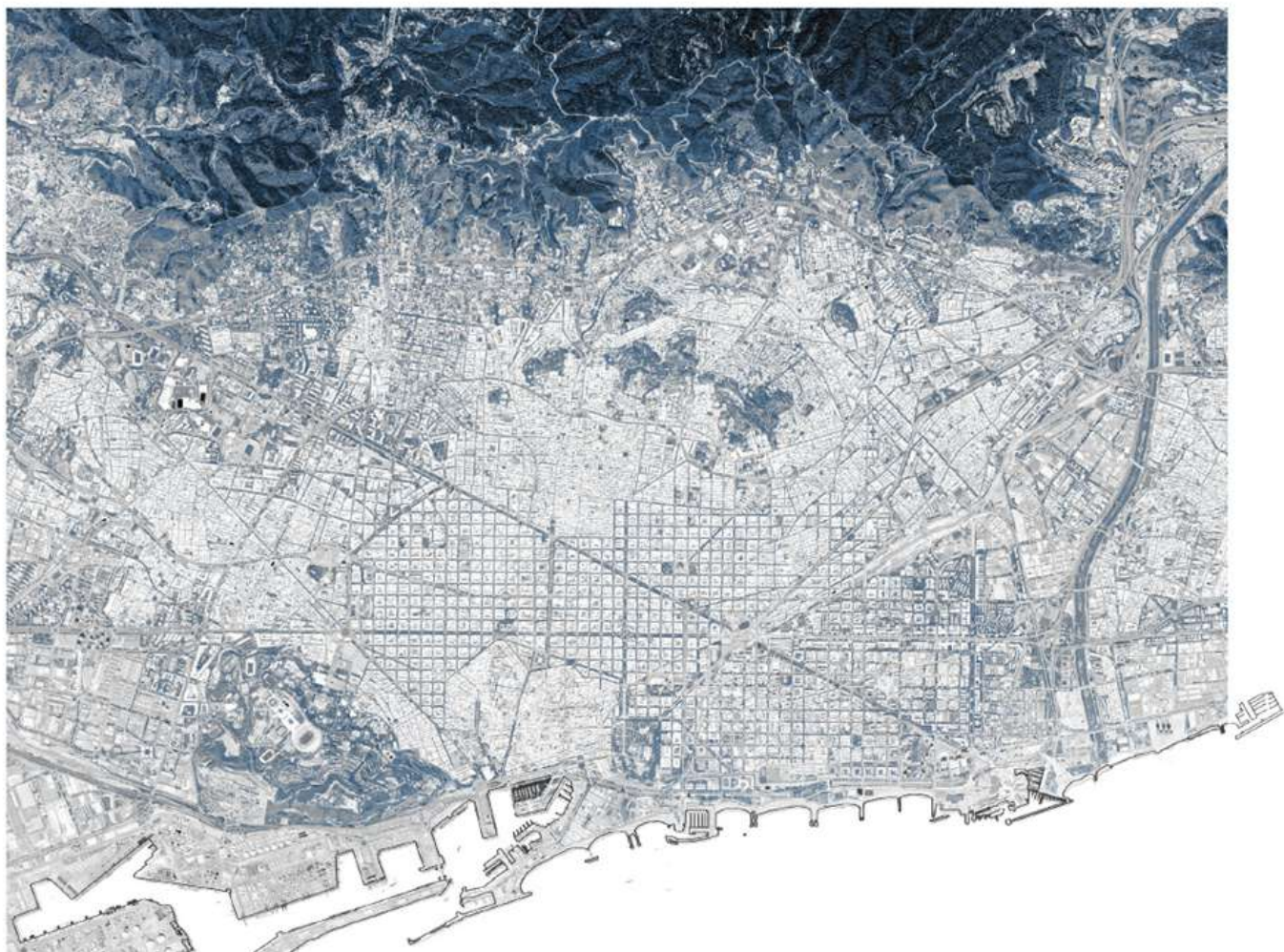


Teixidor Del Rio, Oleguer

Rondes en plural

TFG ETSAB

<https://upcommons.upc.edu/entities/publication/a4a44760-6466-4a4e-a909-17cb77437ebc>



Díaz-Asensio García, Víctor

Otras Barcelonas: ensayos y tentativas sobre una ciudad posible

TFM ETSAB

<https://upcommons.upc.edu/entities/publication/f734583b-5fbf-4faf-a0dd-b876a4aec070>

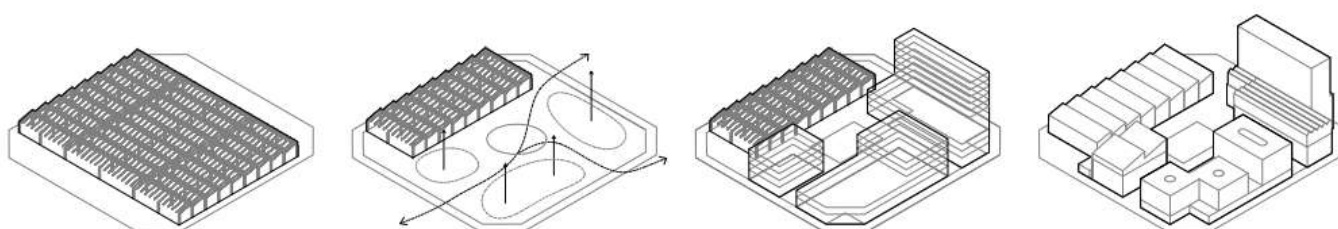
Eix 1. Habitatge massiu i transformació urbana



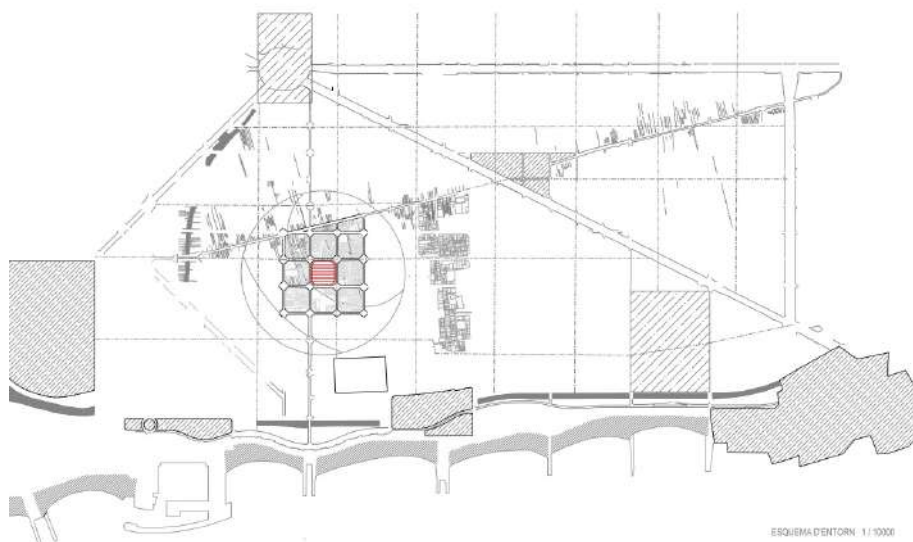
ESTAT ACTUAL D'USOS 1/1000

PLA DE L'AJUNTAMENT 1/1000

REINTERPRETACIÓ DEL PLA DE 3 ESTUDIANTS 1/1000



DIAGRAMES MASTER PLAN



ESQUEMA D'ENTORN 1/10000

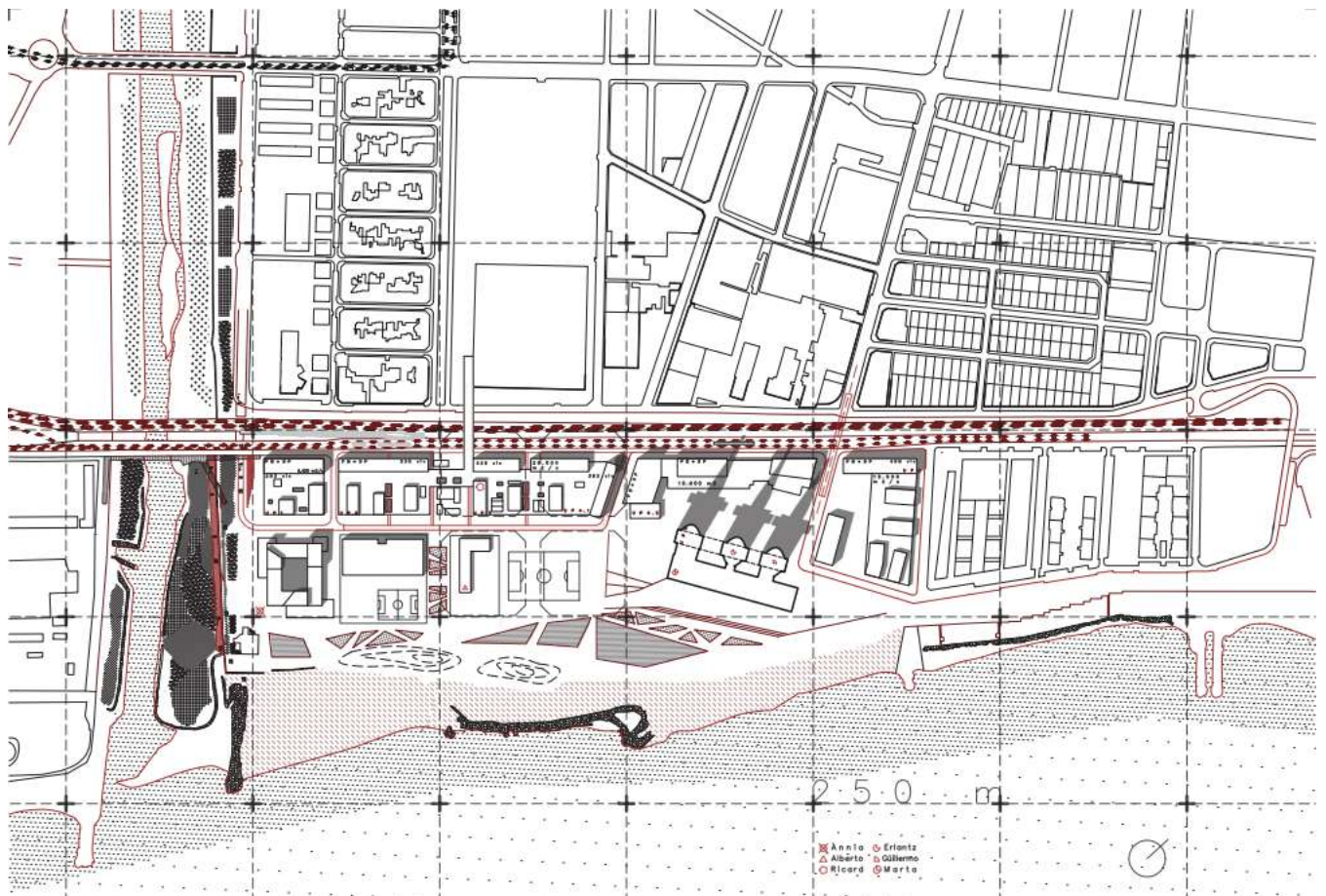
Llobet López, Ruben

Universitat + residència d'estudiants Llacuna

TFM ETSAB

<https://upcommons.upc.edu/entities/publication/85cfe9e8-42e9-4e45-b84e-9092108022f3>

Eix 1. Habitatge massiu i transformació urbana

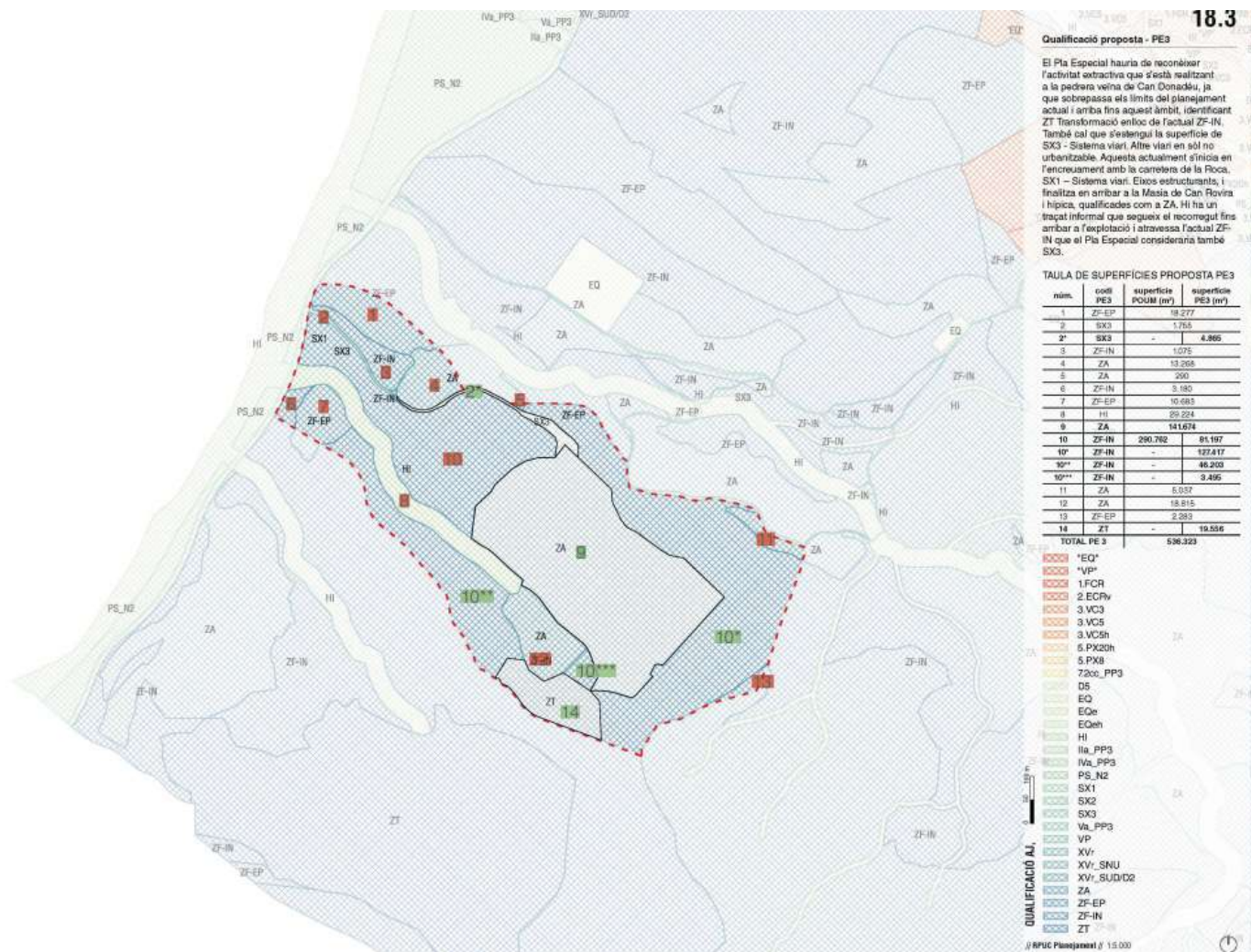


Ellis i Rovira, Ricard

Cosint Sant Adrià del Besòs amb el mar: projecte residencial mixt i d'habitatge dotacional a l'àmbit de les Tres Xemeneies

TFM ETSAB

<https://upcommons.upc.edu/entities/publication/3ed1aed8-0334-4e1a-ba3b-0777258aeb9a>



Just Nat, Raquel
Montané García, Maria

Tràfec : restauració de la pedrera Can Rovira a través de la producció vitivinícola

TFM ETSAV

<https://upcommons.upc.edu/entities/publication/8ab4a6b2-fd2c-48c2-a9f7-f93363ba3698>

ESTADO ACTUAL PREVIO AL MÁSTER PLAN



INTERVENCIONES PRINCIPALES GENERALES DEL MÁSTER PLAN

Nuevas industrias (el de mayor potencialidad que se ven directamente afectadas por la construcción de la draganta).

Máximos que, principalmente desde zonas de plaza tipo, ofrecen gran oportunidad para el desarrollo de viviendas en sus plantas superiores.

Se mantienen existentes en zonas sectores urbanísticos a continuación de una altura ya elevada, toda la compuesta con viviendas y otros ya sea de carácter residencial (casas).

Construcción de una vivienda digna que permita, entre otros, mejorar las condiciones, mejorar el nivel de servicios al interior del Plan Especial de la Unidad Morfología de Badalona, posando, tanto y sobre, construido de la ciudad con el barrio de Badalona, etc.

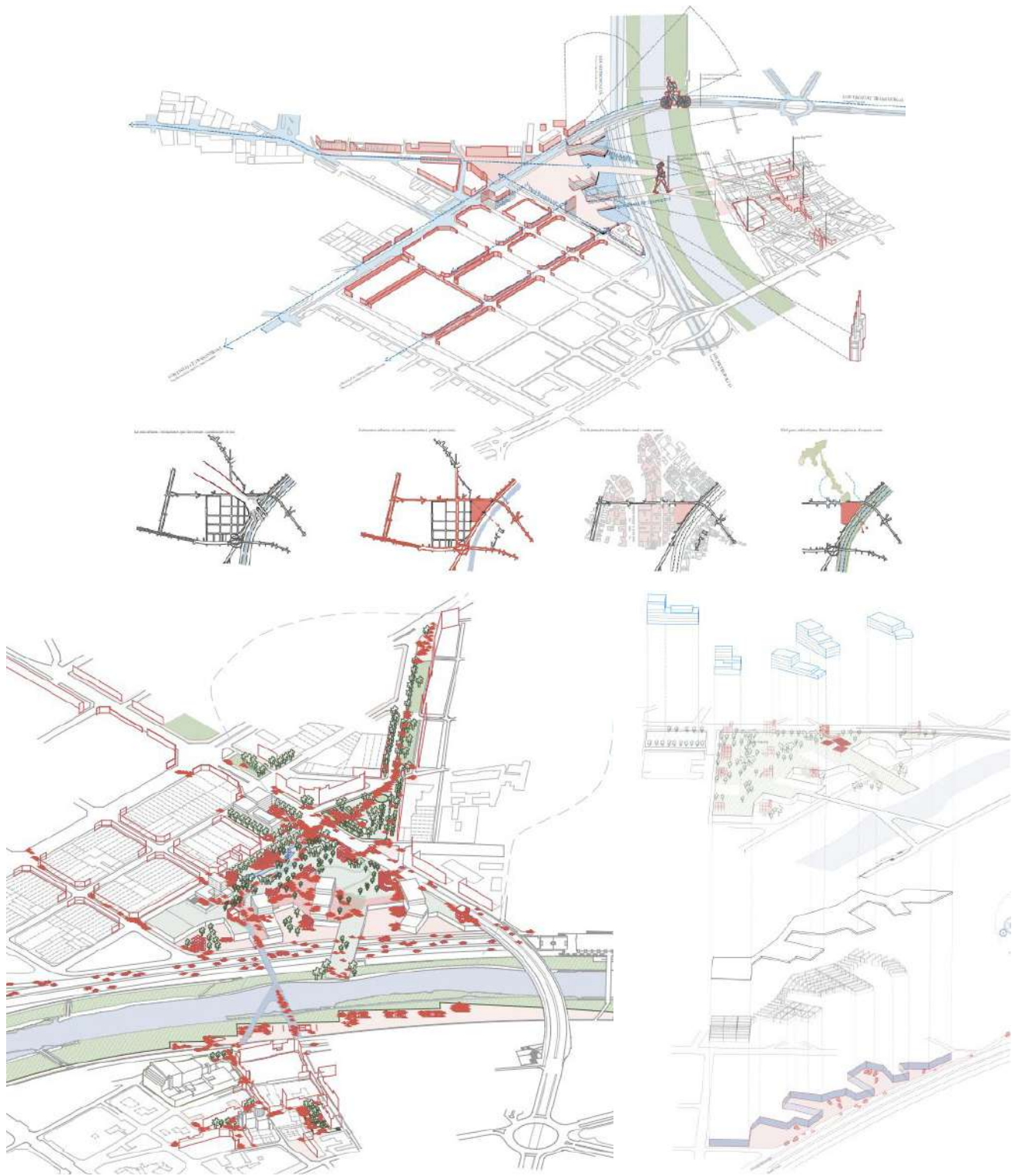


Gómez Carrasco, Andrés

Soporte del vacío : estrategia de límite río-ciudad en el sector de la Antigua Fábrica Valentine

TFM ETSAB

<https://upcommons.upc.edu/entities/publication/da326ed3-8742-4ac5-b496-dad2015b574b>



Gómez Bautista, Helena

La mà com a artefacte urbà: una infraestructura híbrida per connectar teixits urbans i portes metropolitanes

TFM ETSAB

<https://upcommons.upc.edu/entities/publication/c56c08c8-a6ee-4f5a-94de-01cd4597a1dd>



Sección tipo de la propuesta

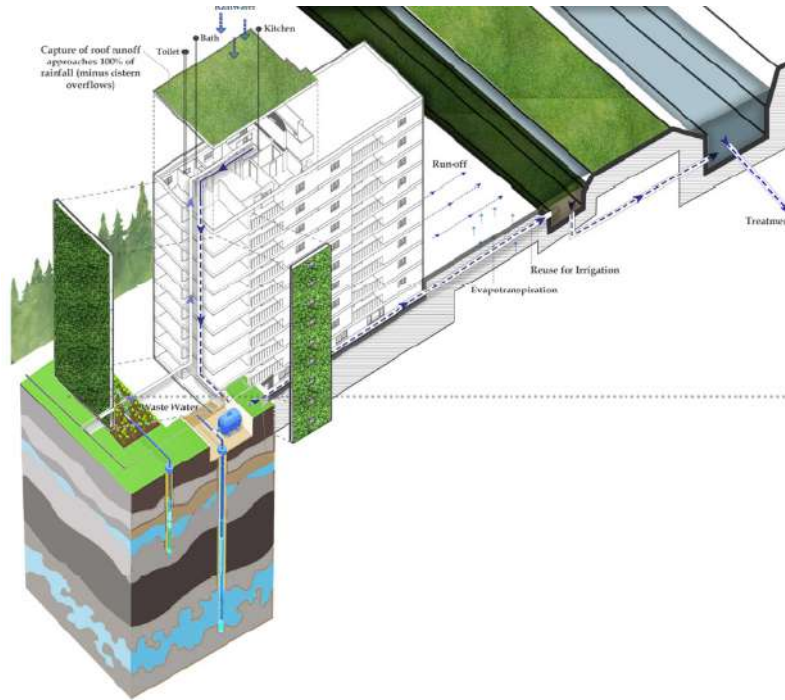
García Bindyuk, Lolita

Intersticios productivos : concienciación alimentaria a través de cultivos comunitarios entre viviendas de la Pau : evaluación del potencial productivo y la viabilidad de la Pau como engranaje en la gestión de excedentes alimentarios

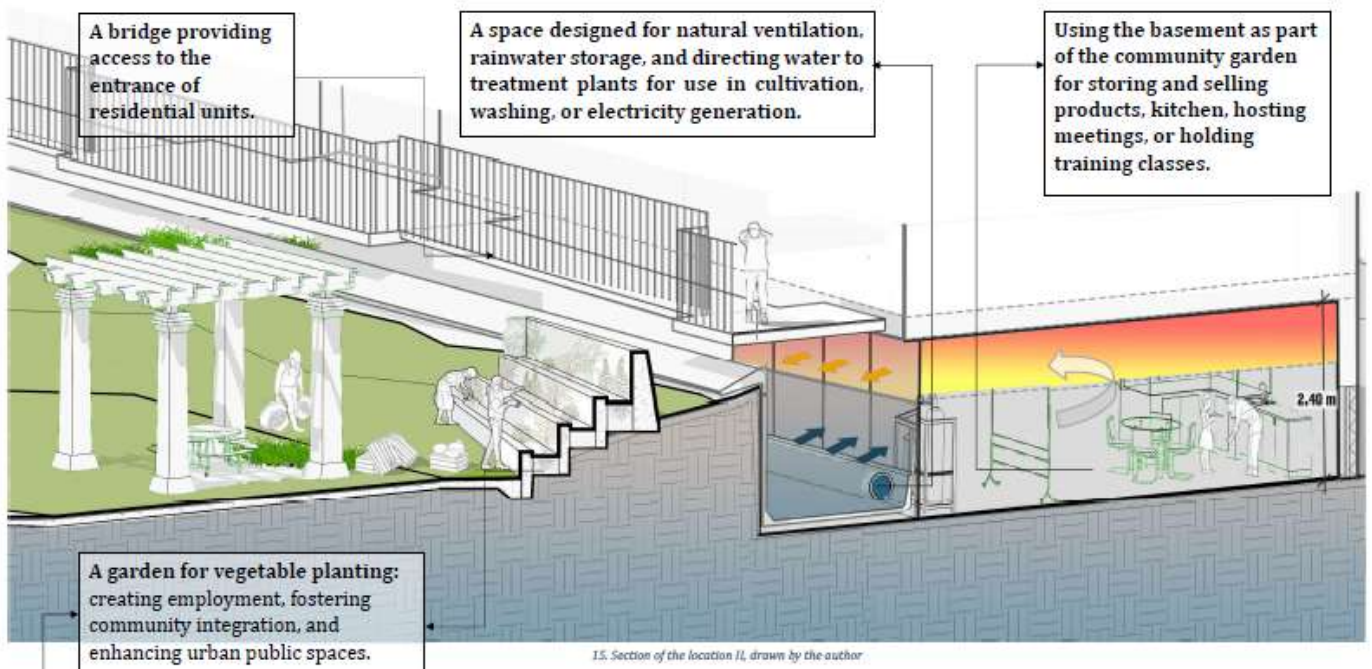
TFM ETSAV

<https://upcommons.upc.edu/entities/publication/62d7f14b-d84d-468b-af5a-bd09a8ac331a66fab-0814-4e1c-842f-2d75817f38b2>





18. Showing the water cycle in the entire area (drawn sample of D9 building), drawn by the author



15. Section of the location II, drawn by the author

Kazemi, Reyhaneh

Urban voids, hidden water : Revitalizing Urban Negative Spaces for Sustainable Water Management in La Pau (Barcelona)

TFM ETSAV

<https://upcommons.upc.edu/entities/publication/9724fbb6-efd1-46e6-8fde-f3a73dfced0f>

Imatge 1. Habitatges de més a menys afectació



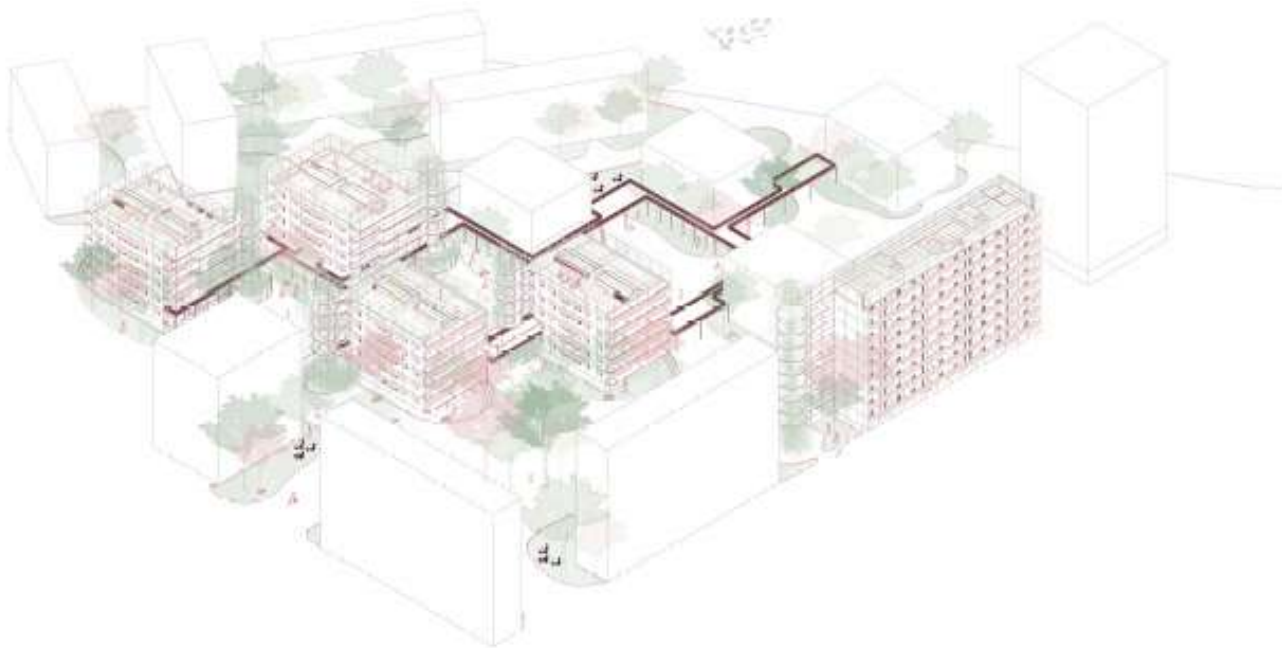
Imatge 2. Patologies

Ribalta Horrillo, Alba

Entre la degradació i l'habitabilitat : reglament, rehabilitacions i la resposta habitacional del barri de La Pau

TFM ETSAV

<https://upcommons.upc.edu/entities/publication/d38a5078-9865-4aaa-b3b7-001b5f0198c9>

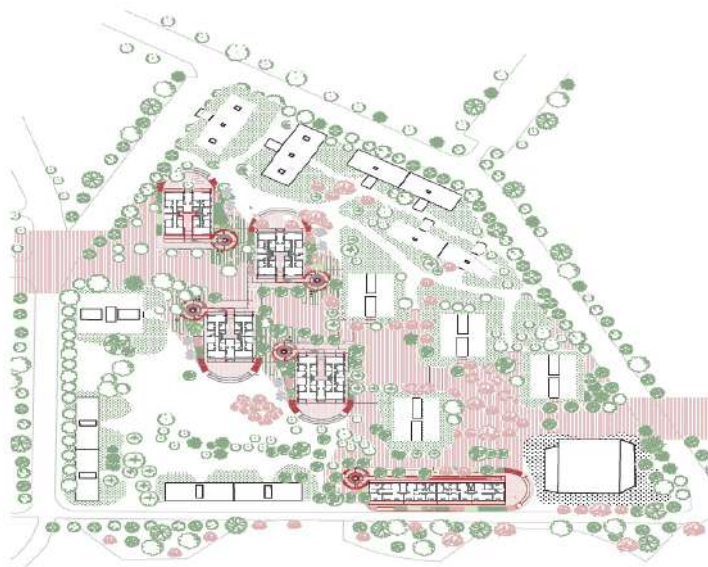


Forns Albuixech, Aida Pérez de la Corte, María

Entre espacios y alturas : activación comunitaria mediante la accesibilidad y circulación vertical y horizontal en La Pau

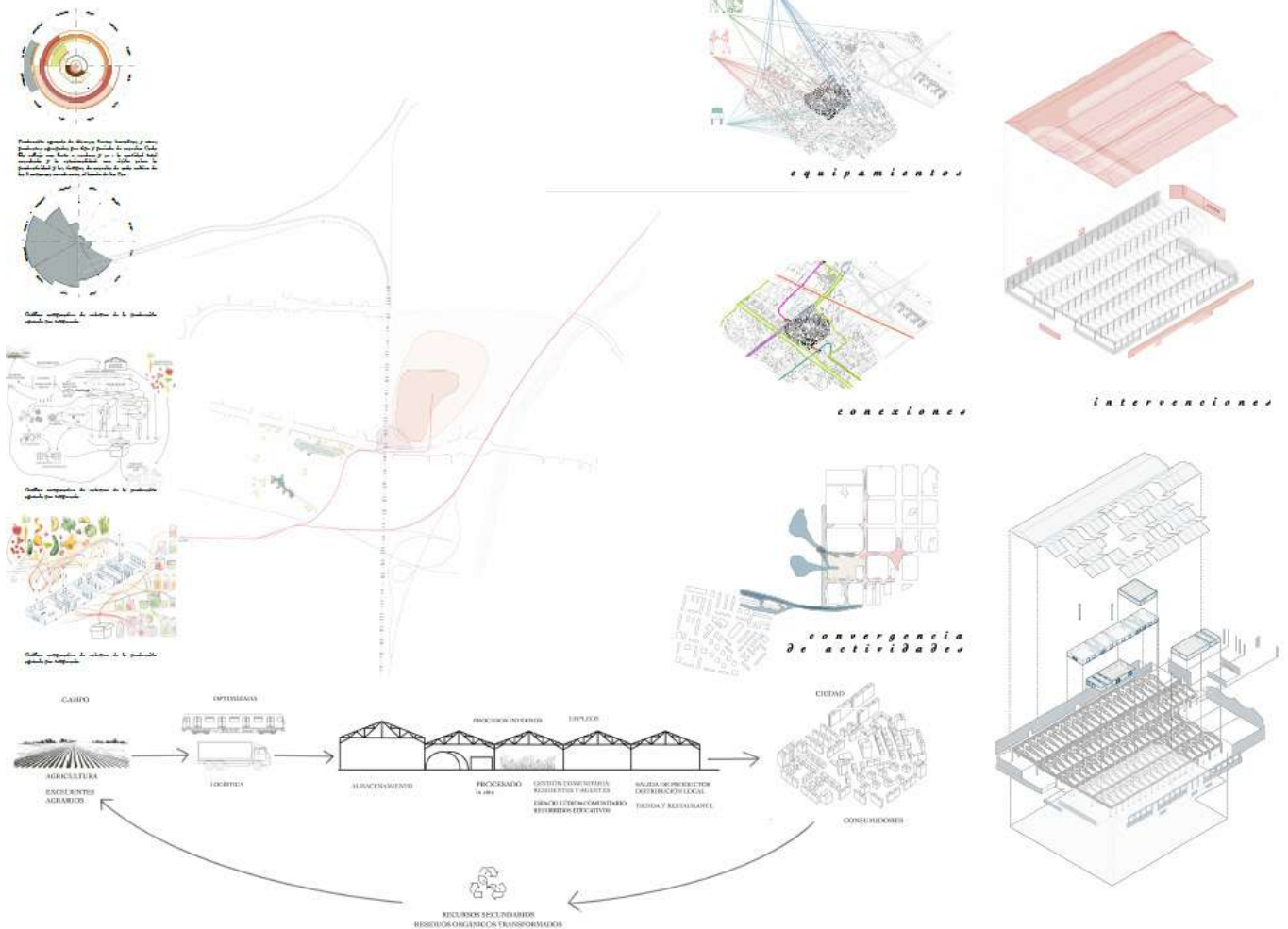
TFM ETSAV

<https://upcommons.upc.edu/entities/publication/61f5ccd0-6b42-454f-ae4-4adeff824501>



DI-FUSIÓN DE LA PAU una nave como detonante

Diagramas



García Bindyuk, Lolita
Macià Acosta, Noemí

Di-fusión de La Pau : una nave como detonante
: reactivación social mediante la colaboración
en producción y gestión circular de excedentes
agroalimentarios en el polígono industrial Montsolís


TFM ETSAV

<https://upcommons.upc.edu/entities/publication/6dc7180e-1ae3-4af2-969b-49d0bcfadabf>

EL METABOLISME

Tenint en compte la representació cartogràfica dels hàbitats i dels espais urbans, es proposa un mètode basat en el concepte de transformació de l'espai urbà que té a dia a dia la realitat dels veïns i veïnes a través de la col·laboració d'alguns veïns.

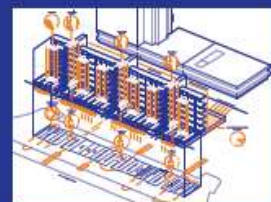
Es parteix d'una realitat existent i es planteja la transformació d'aquesta realitat a través de la col·laboració dels veïns i veïnes. Aquesta transformació permetrà la construcció d'un nou model de veïnat i habitatge.



PATIS METABOLICS

Finalment es proposa un mètode basat en el concepte de transformació de l'espai urbà que té a dia a dia la realitat dels veïns i veïnes a través de la col·laboració d'alguns veïns.

Es parteix d'una realitat existent i es planteja la transformació d'aquesta realitat a través de la col·laboració dels veïns i veïnes. Aquesta transformació permetrà la construcció d'un nou model de veïnat i habitatge.



Es parteix d'una realitat existent i es planteja la transformació d'aquesta realitat a través de la col·laboració dels veïns i veïnes.

La proposta busca aportar un element de transformació de l'espai urbà que té a dia a dia la realitat dels veïns i veïnes a través de la col·laboració d'alguns veïns.

Es planteja una transformació de l'espai urbà que té a dia a dia la realitat dels veïns i veïnes a través de la col·laboració d'alguns veïns.

Aquesta transformació permetrà la construcció d'un nou model de veïnat i habitatge.

PATI ALIMENTARI



Es parteix d'una realitat existent i es planteja la transformació d'aquesta realitat a través de la col·laboració dels veïns i veïnes.

La proposta busca aportar un element de transformació de l'espai urbà que té a dia a dia la realitat dels veïns i veïnes a través de la col·laboració d'alguns veïns.

Es planteja una transformació de l'espai urbà que té a dia a dia la realitat dels veïns i veïnes a través de la col·laboració d'alguns veïns.

Aquesta transformació permetrà la construcció d'un nou model de veïnat i habitatge.

Aquesta transformació permetrà la construcció d'un nou model de veïnat i habitatge.

PATI DE BARRIADA



Es parteix d'una realitat existent i es planteja la transformació d'aquesta realitat a través de la col·laboració dels veïns i veïnes.

La proposta busca aportar un element de transformació de l'espai urbà que té a dia a dia la realitat dels veïns i veïnes a través de la col·laboració d'alguns veïns.

Es planteja una transformació de l'espai urbà que té a dia a dia la realitat dels veïns i veïnes a través de la col·laboració d'alguns veïns.

Aquesta transformació permetrà la construcció d'un nou model de veïnat i habitatge.

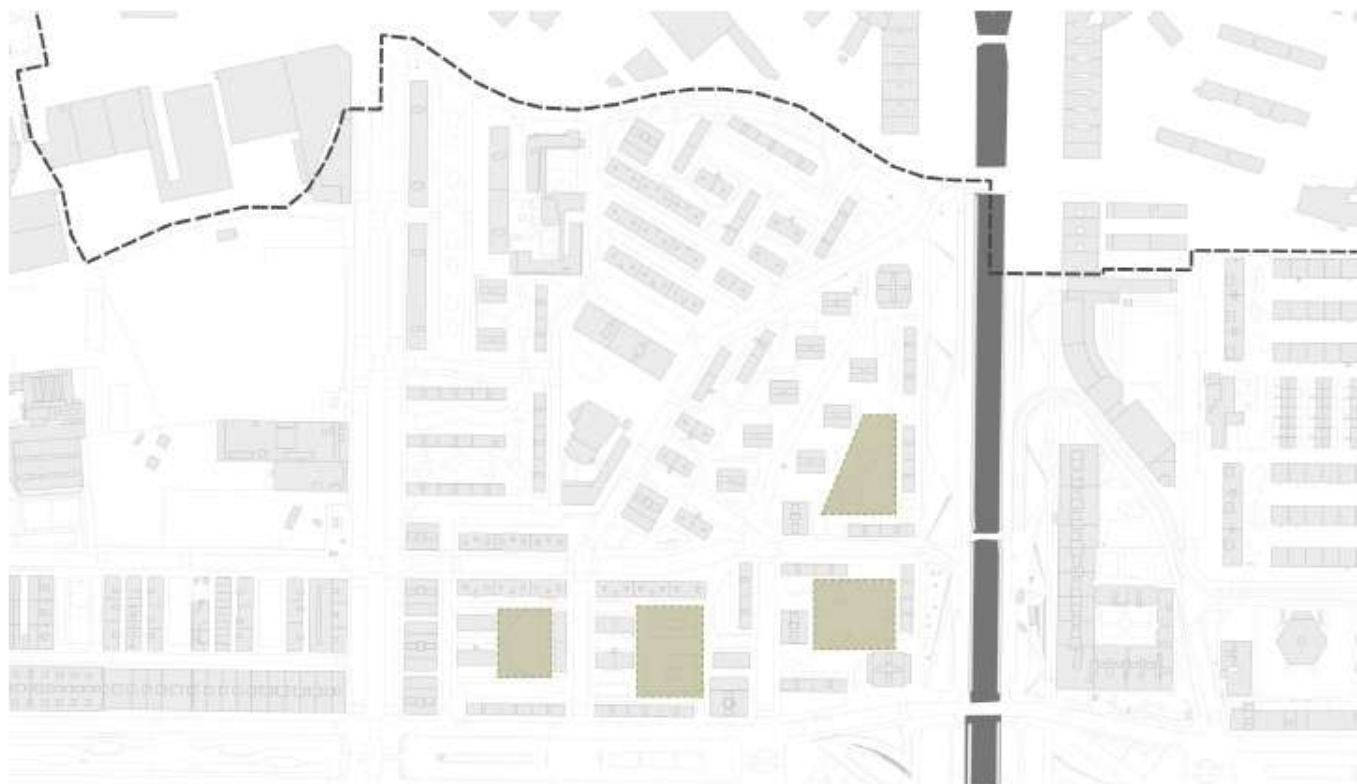
Aquesta transformació permetrà la construcció d'un nou model de veïnat i habitatge.

Fortuny Quiles, Clara
Villalba i Rodet, Aritz

Collectivitzar la demanda : rehabilitació energètica d'un bloc d'habitatges per disminuir la vulnerabilitat de les veïnes de la Pau

TFM ETSAV

<https://upcommons.upc.edu/entities/publication/ba74eebf-6bb7-46dc-b77f-981105f72898>



8300 sqm of potential space between buildings.

6225 sqm of left over space after 25% reduction for circulation

4675 sqm can be allocated for community gardens to leave space for other activities

Aproxemate 1100 sqm / zone

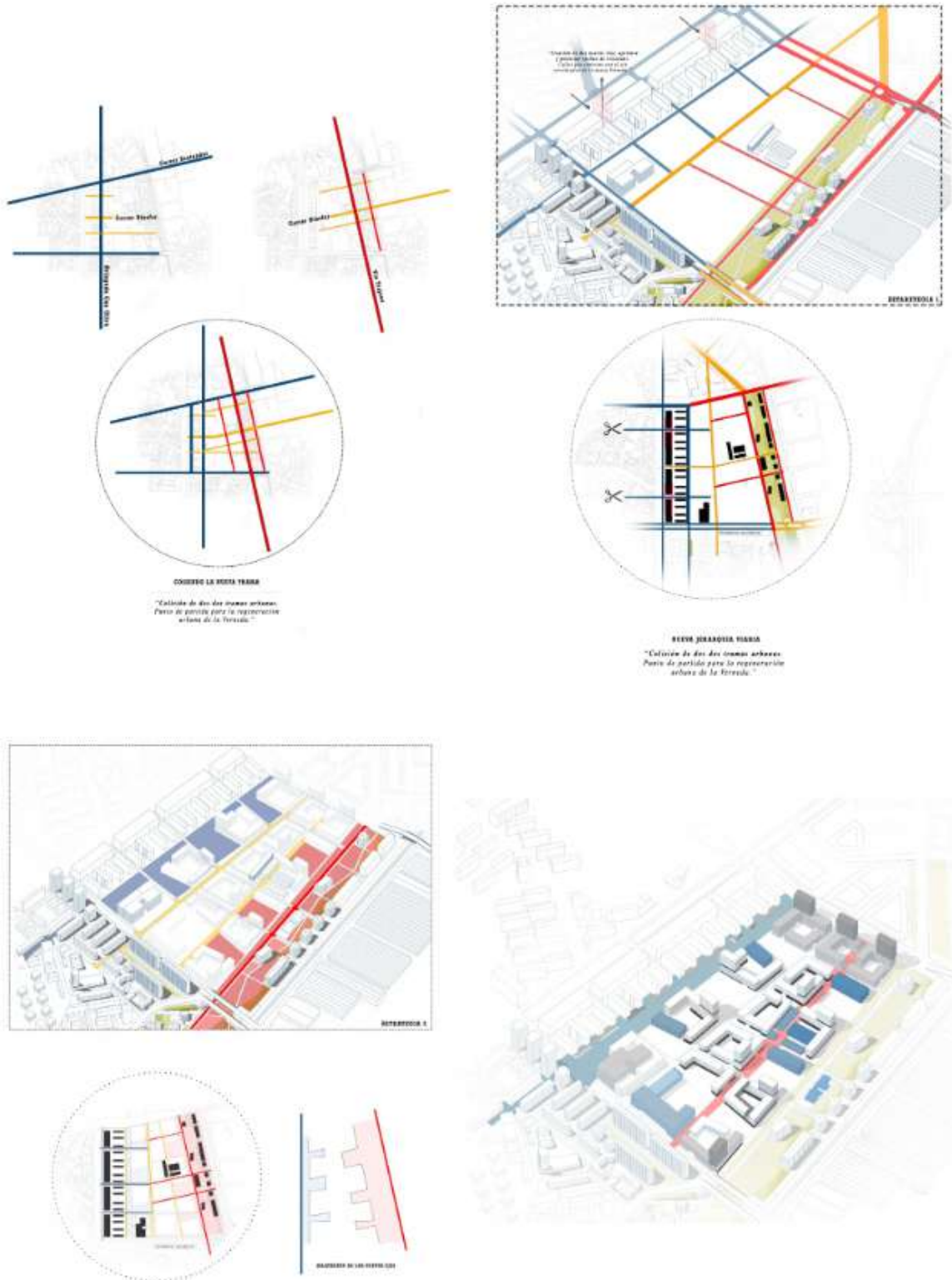


Adly Dalloul, Rola

Designing for resiliency : social study on the effects
of community gardens : a case study of La Pau
neighborhood in Barcelona

TFM ETSAV

[https://upcommons.upc.edu/entities/
publication/402c826a-e508-419e-820d-
341c8782b7a7](https://upcommons.upc.edu/entities/publication/402c826a-e508-419e-820d-341c8782b7a7)



Mortal Ortola, Francisco

Regeneración urbana y biblioteca en la Verneda

TFM ETSAB

<https://upcommons.upc.edu/entities/publication/b5beff28-7b88-4704-b2d3-c7cbbf6c2a89>

ESTRATEGIAS ESCALA CIUDAD



ESTRATEGIAS ESCALA BARRIO



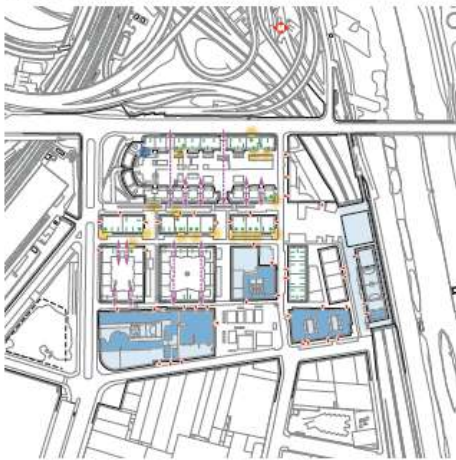
Andres Ferradas, Daniel
Bravo Salinas, Elena
Amasorrain Larrañaga, Joane

Transformació urbana en la Verneda.

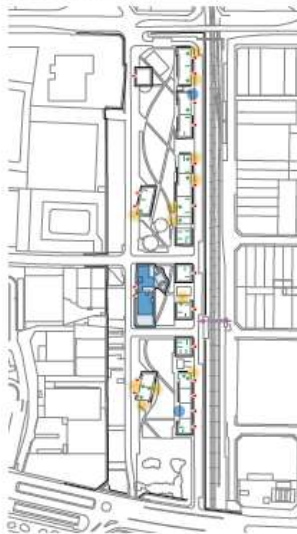
TFM ETSAB

<https://upcommons.upc.edu/entities/publication/07998e4e-69dd-4eb1-97c7-c1009727c05e>

BARÓ DE VIVER



VIA TRAJANA



SANT ROC



GRÀFIC 44
ANÀLISIS DE
ACTIVIDAD

LA MINA



BON PASTOR



- Barreras, muros ciegos
- Ejes peatonales
- Accesos a las viviendas
- Comercios abiertos
- Comercios cerrados
- Actividad en la calle
- Equipamientos
- Área de los equipamientos

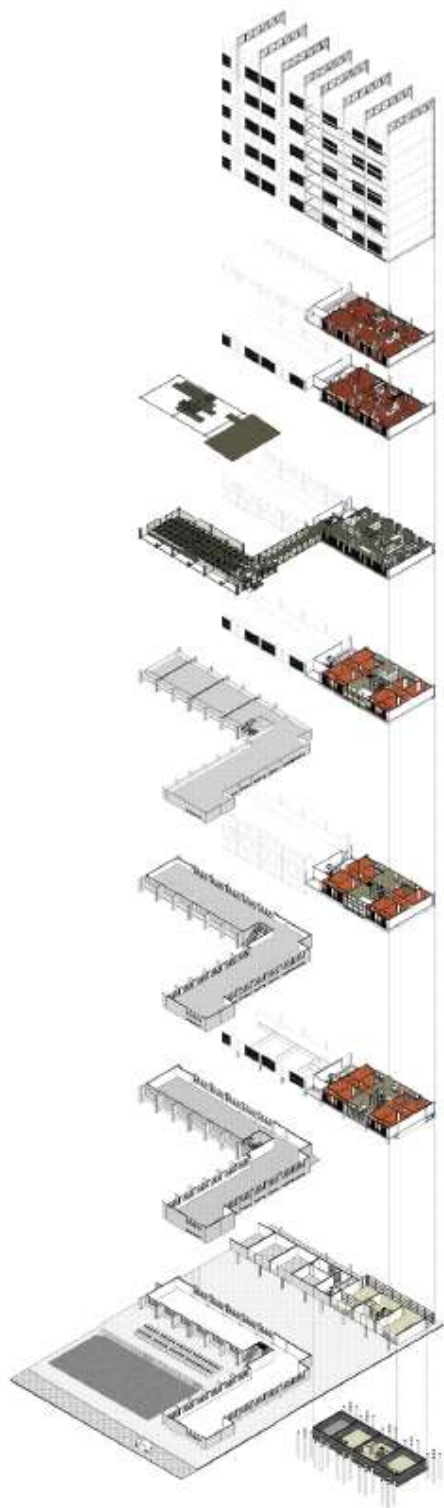
ESCALA 1 : 7500

Martínez Gutiérrez, Ana

La renovació de los polígonos de Barcelona

TFM ETSAB

<https://upcommons.upc.edu/entities/publication/8cb066f6-9e9c-477c-bdbf-fbaa15c01fdc>



Planta cinquena i sisena:

Habitatges modulables per a l'adequació dels diferents nuclis familiars, poden tenir des de 1 fins a 4 habitacions.

Les habitacions també poden ser de forma aïllada amb connexió als espais comunitaris dotats de cuines i banys per estances temporals i de nous usuaris.

Planta quarta: Connexió amb la coberta de l'escola La Pau

Hort destinat a una petita producció de proximitat connectat amb la planta de producció on els productes es preparen per a la comercialització i consum.

Planta primera, segona i tercera:

S'ubicaran 4 pisos tutelats/ dotacionals per planta destinats per a gent d'avançada d'edat amb espais comunitaris destinats a l'alimentació, com menjadors i cuines. Però també destinats a les cures com espais mèdics i espais comunitaris per a realitzar activitats comunes i mitigar la soledat no desitjada per aquest usuaris.

Planta baixa:

Destinat a un petit comerç de proximitat pel barri amb productes naturals produïts a la planta hort i de productes desestimats de la producció del territori gestionat a Montsolís per programa Cultiva't.

Planta soterrània:

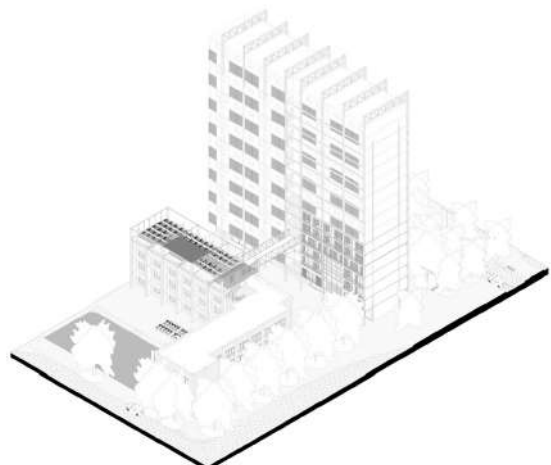
Espai destinat a emmagatzematge de l'aliment produïda i zona de compostatge.

Castillo Casanovas, Marina
Molina González, Raquel

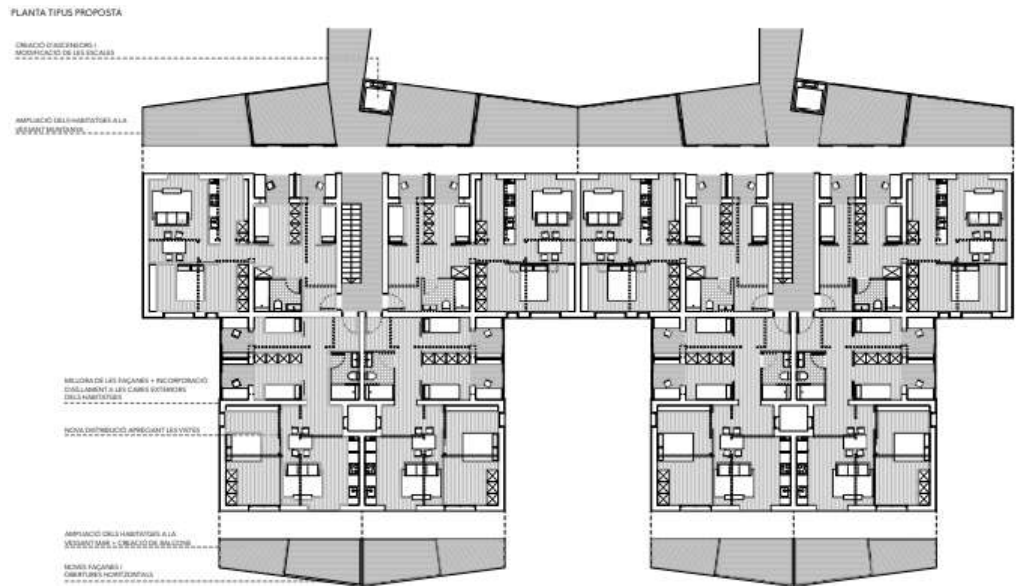
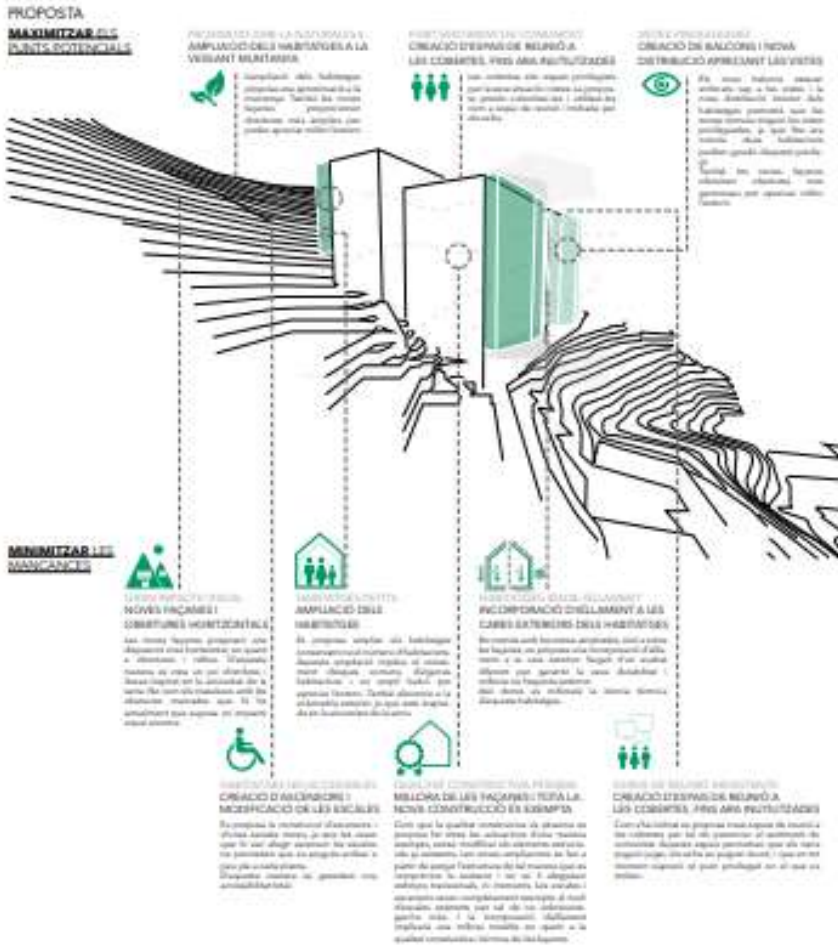
Arrels comunes : assaig de transformació del model actual de consum i habitatge, cap un model col·lectiu, dotacional i d'alimentació sostenible i de proximitat

TFM ETSAV

<https://upcommons.upc.edu/entities/publication/220c1504-2b60-4fe8-b644-a9a45eb50d6a>



Eix 1. Habitatge massiu i transformació urbana



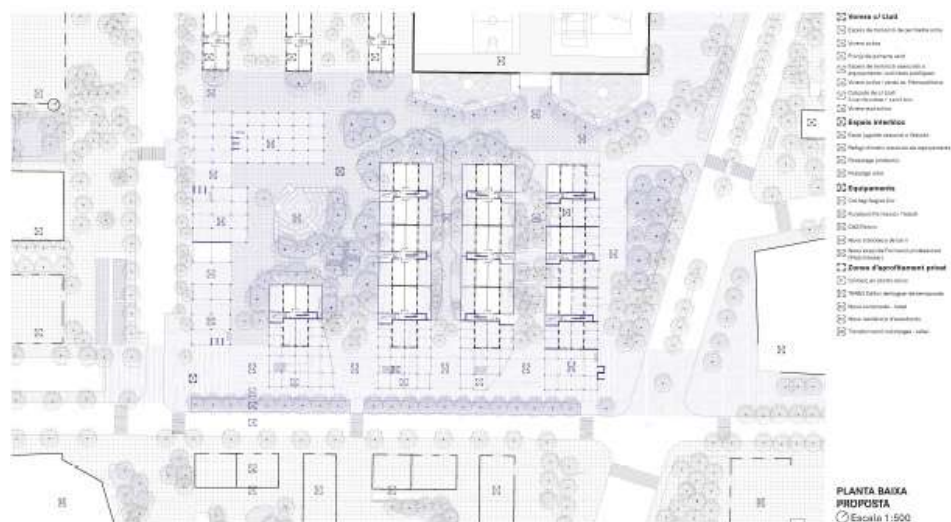
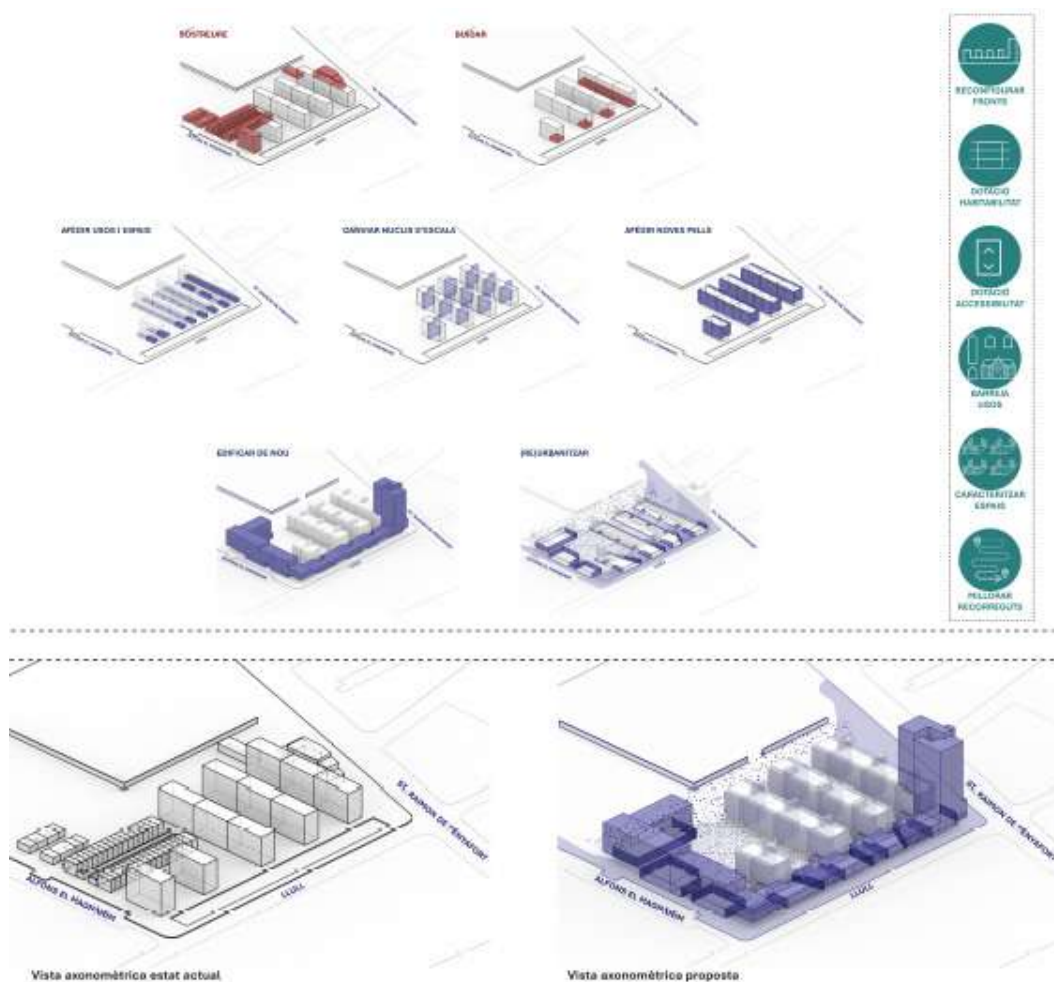
Hossack, Daniel

Regeneració dels habitatges del barri del Singuerlín : ampliació i rehabilitació per als veïns de Santa Coloma

TFG ETSAV

<https://upcommons.upc.edu/entities/publication/4466da0e-121e-40de-8cd4->

Eix 1. Habitatge massiu i transformació urbana

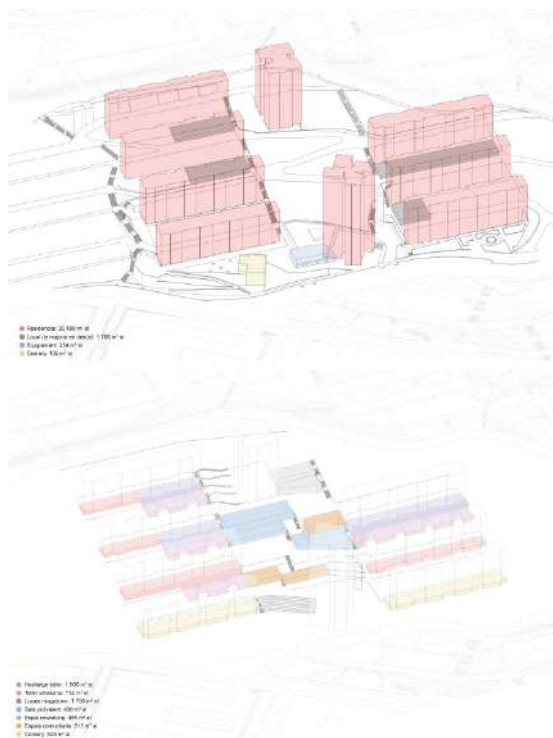


Kraleva, Teodora Danielova

De vora a vorera: activar un barri des de la vora: una nova edificació que estira, connecta i transforma

TFM ETSAB

<https://upcommons.upc.edu/entities/publication/5ca40520-7b3f-4888-a22c-b62fee64fce9>

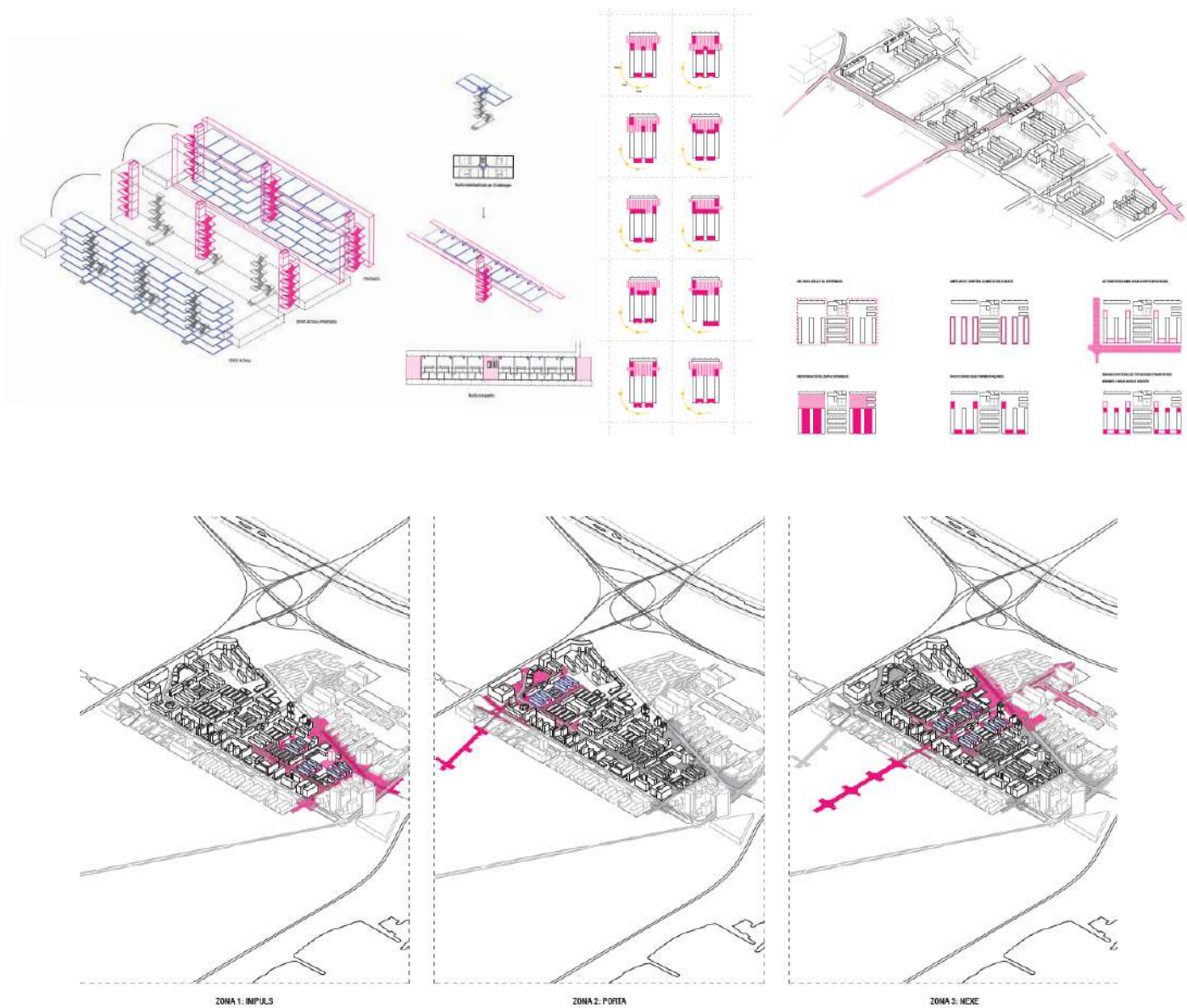


Rubio Del Castillo, Júlia

Aterrassant l'interstici: noves dinàmiques de l'espai públic a Ciutat Meridiana

TFM ETSAB

<https://upcommons.upc.edu/entities/publication/66d6925c-895a-4739-b85a-56fc8601e3a1>

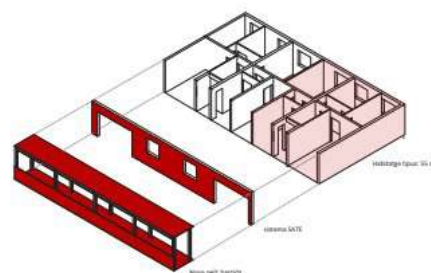
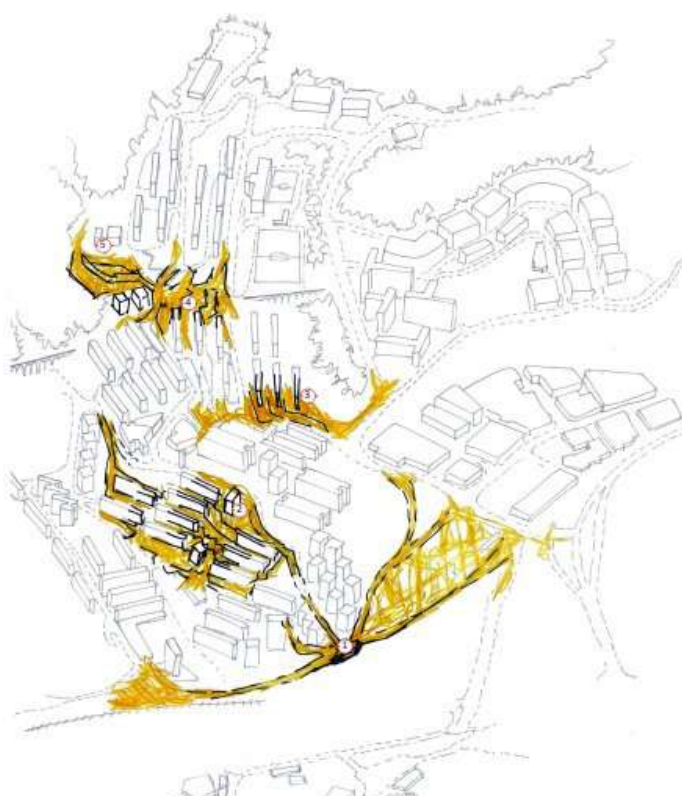
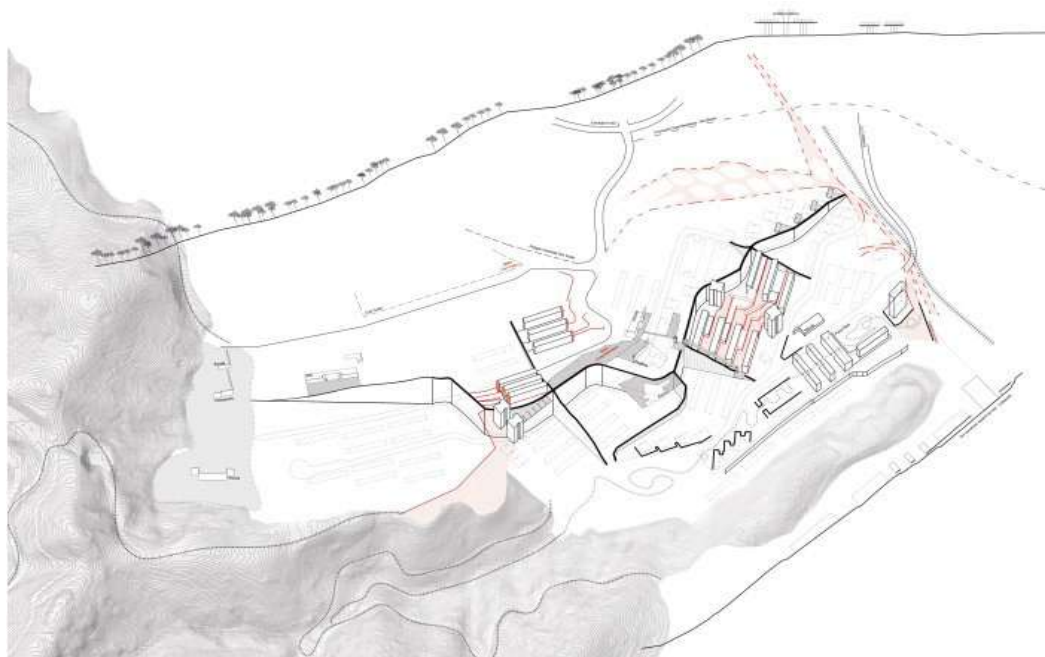


Rubio De La Corte, Elena

Reinventar el buit: l'activació dels espais entreblocs i les preexistències com a motor de canvi al Sud-Oest del Besòs

TFM ETSAB

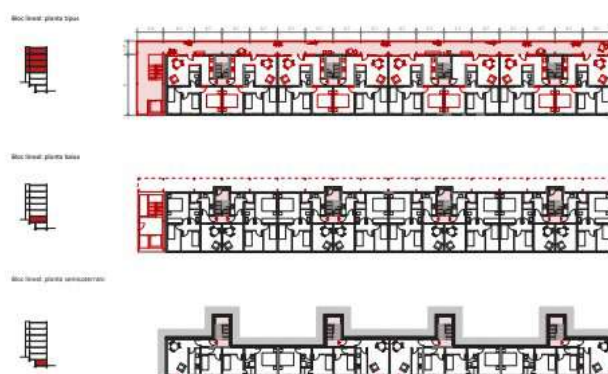
<https://upcommons.upc.edu/entities/publication/579fa75a-d4c4-4122-b6a3-c88172833449>



El desenvolupament general del edifici de Laia a l'entorn de l'espai públic de la Ciutat Meridiana i Can Cuià, amb un enfocament en la transformació urbana i la regeneració del barri, a través de la creació d'espais comuns i de zones verdes, i la millora de la qualitat de vida dels veïns.

El projecte té com a objectiu principal la creació d'un espai públic de qualitat, que permeti als veïns de Laia gaudir d'un entorn urbà més saludable i sostenible, i que contribueixi a la regeneració del barri i a la millora de la qualitat de vida dels veïns.

A més d'això, el projecte també té com a objectiu principal la creació d'espais comuns i de zones verdes, que permetin als veïns de Laia gaudir d'un entorn urbà més saludable i sostenible, i que contribueixi a la regeneració del barri i a la millora de la qualitat de vida dels veïns.

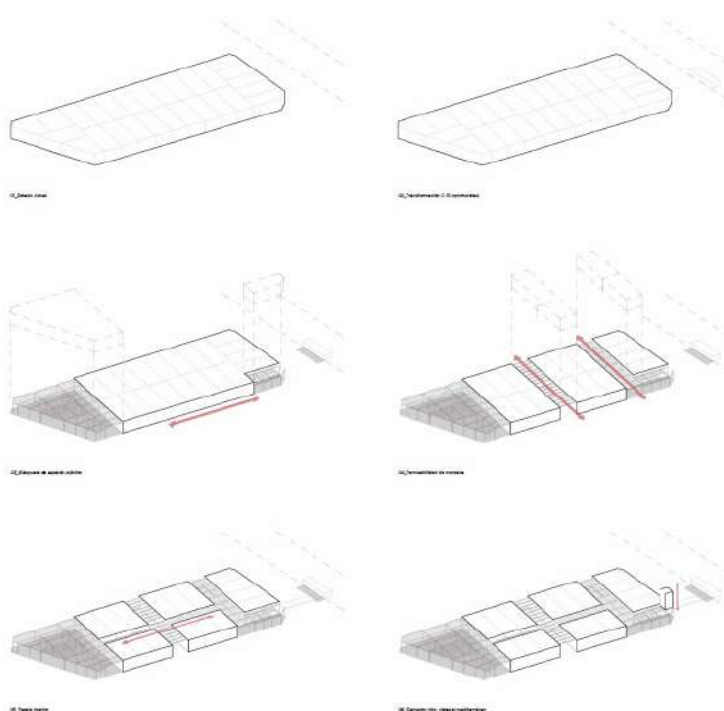
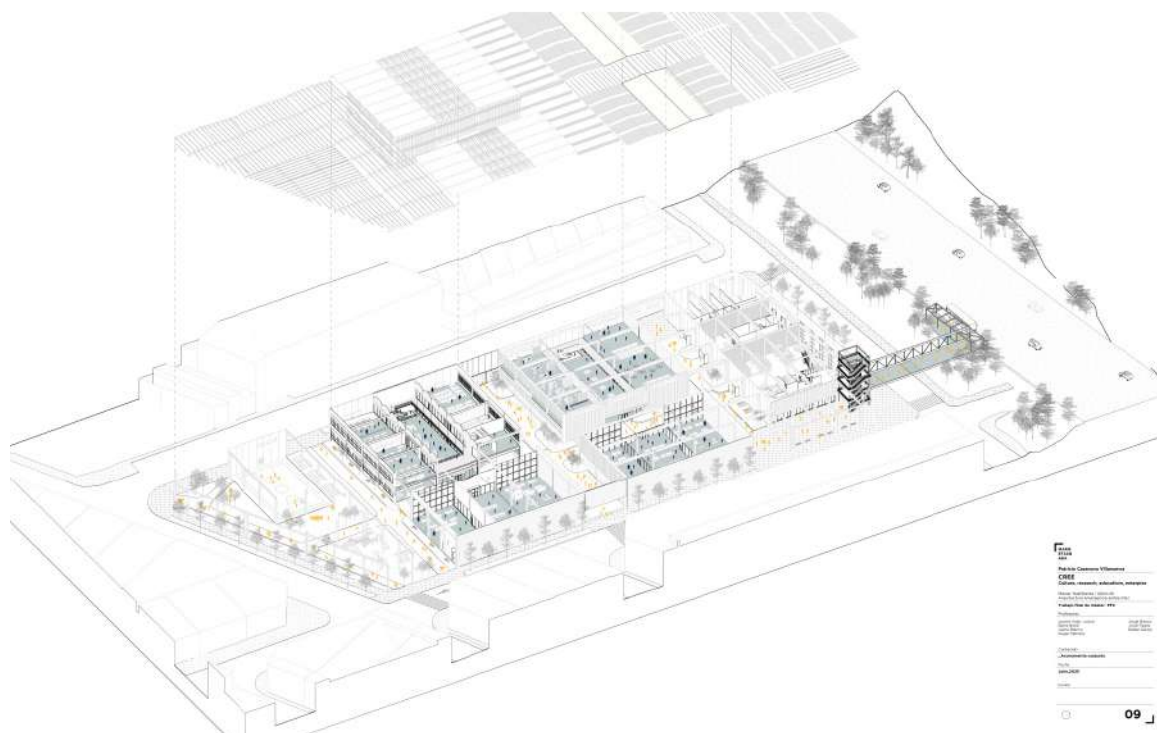


Guilamet Badorrey, Laia

Cobrint el buit: noves traces urbanes entre Ciutat Meridiana i Can Cuià

TFM ETSAB

<https://upcommons.upc.edu/entities/publication/0fef8e4f-0e75-4df5-8f25-c11644f9569c>



Casanova Villanueva, Patricio Miguel

CREE: Culture, Research, Education, Enterprise:
centro cultural de nuevas tecnologías en el
polígono de Can Ribó, Badalona

TFM ETSAB

<https://upcommons.upc.edu/entities/publication/f0396c50-8fd2-4de9-bf37-c6e8ce88b5fd>

Eix 1. Habitatge massiu i transformació urbana

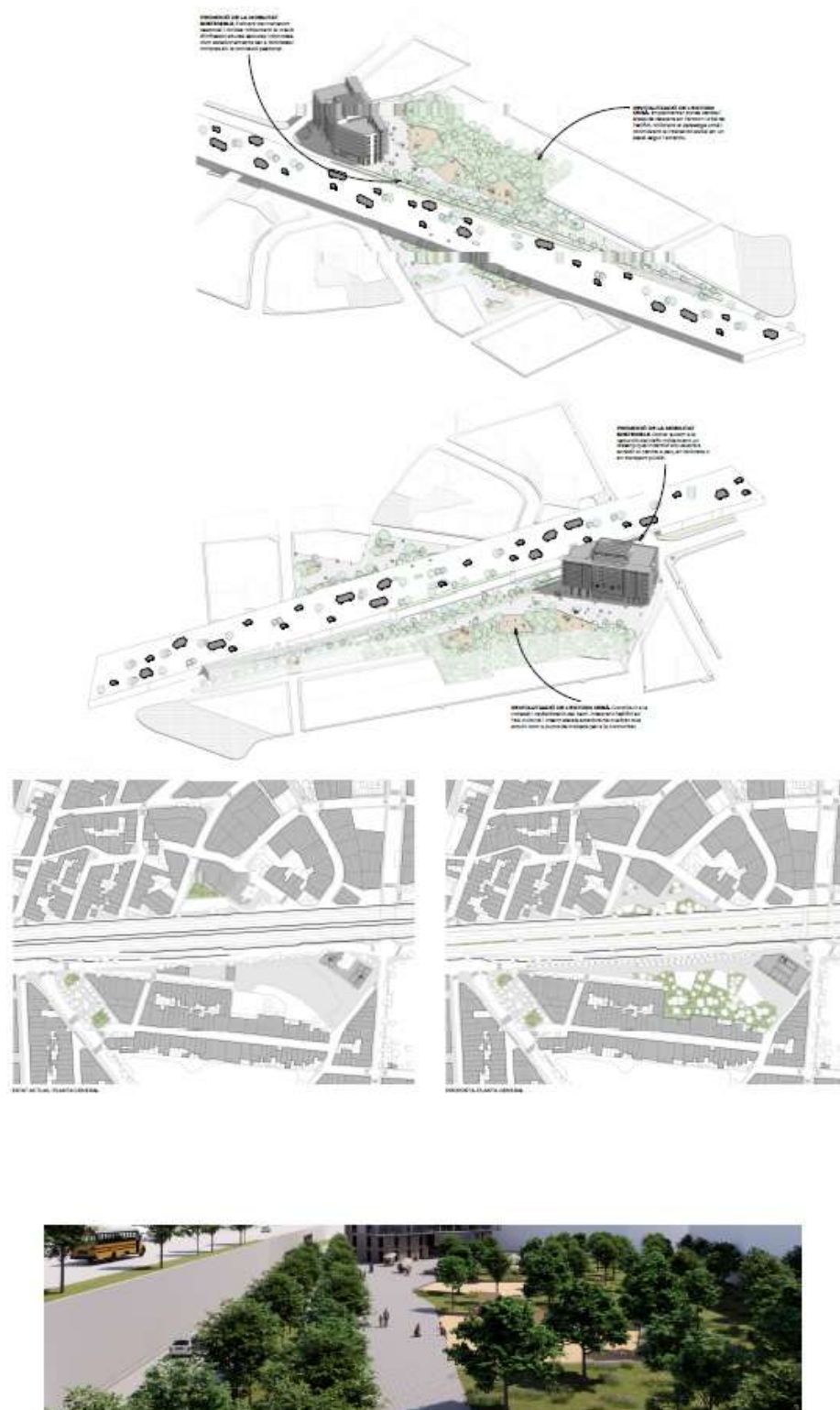


Piñol Susperregui, Joana

Renovación urbana del barrio de Sant Roc. Dels blocs d'habitatges a la col·lectivitat.

TFM ETSAB

<https://upcommons.upc.edu/entities/publication/25c7c4cf-a2b3-42a0-82c2-302bc033d9eb>

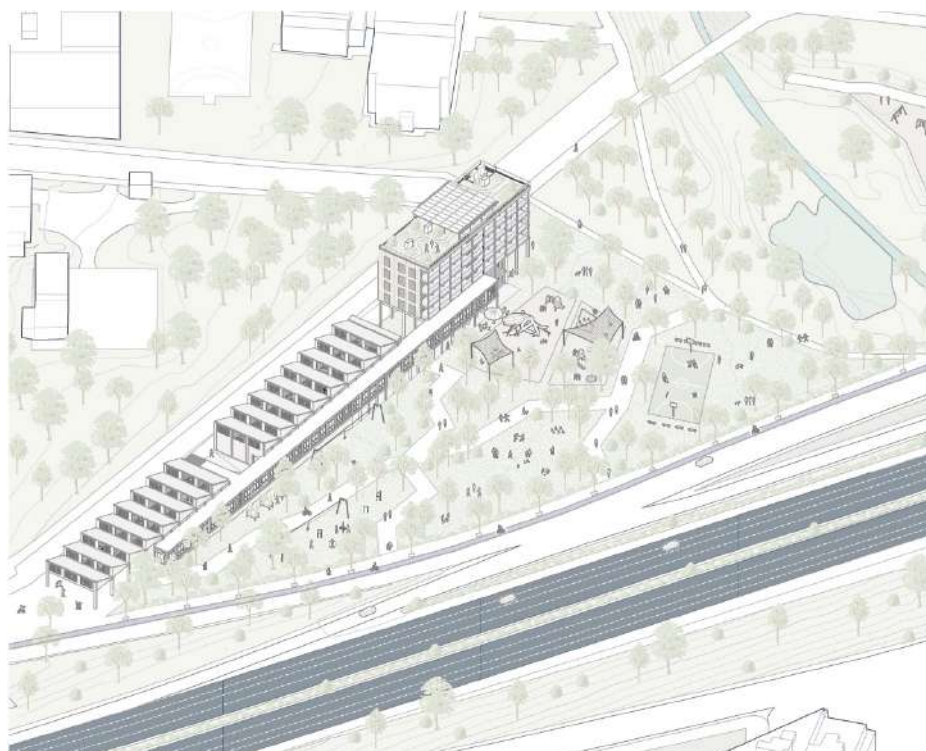
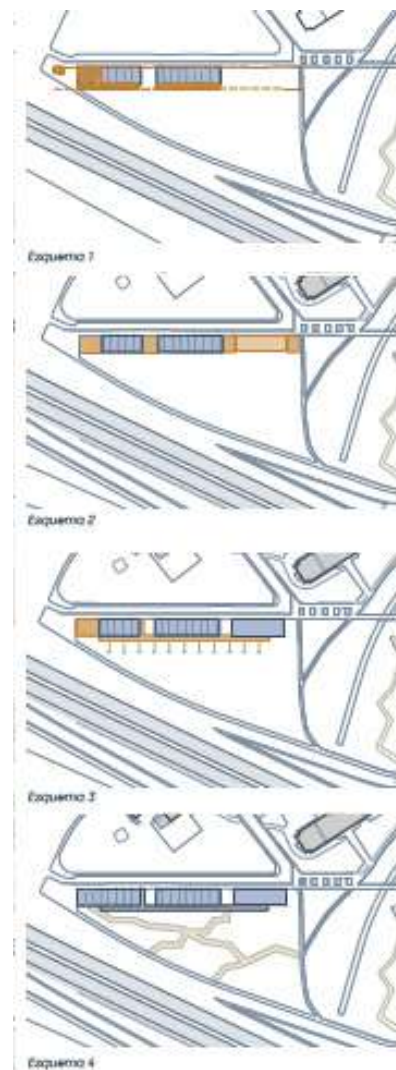


Cases Pellisé, Martina

Sutures: reconstruir el teixit urbà fragmentat en temps d'emergència climàtica: centre cultural polivalent i habitatge per gent jove

TFM ETSAB

<https://upcommons.upc.edu/entities/publication/ed38b99f-e5b5-4a68-923e-d5fffe08f6c2>

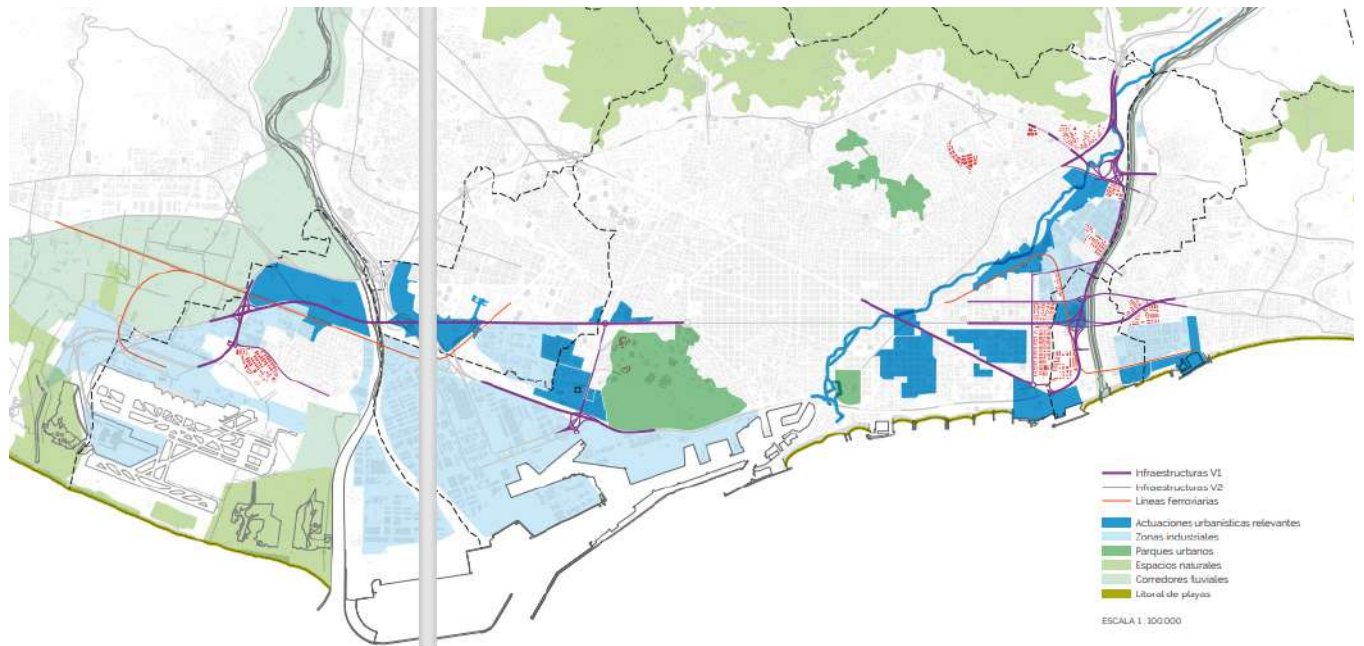
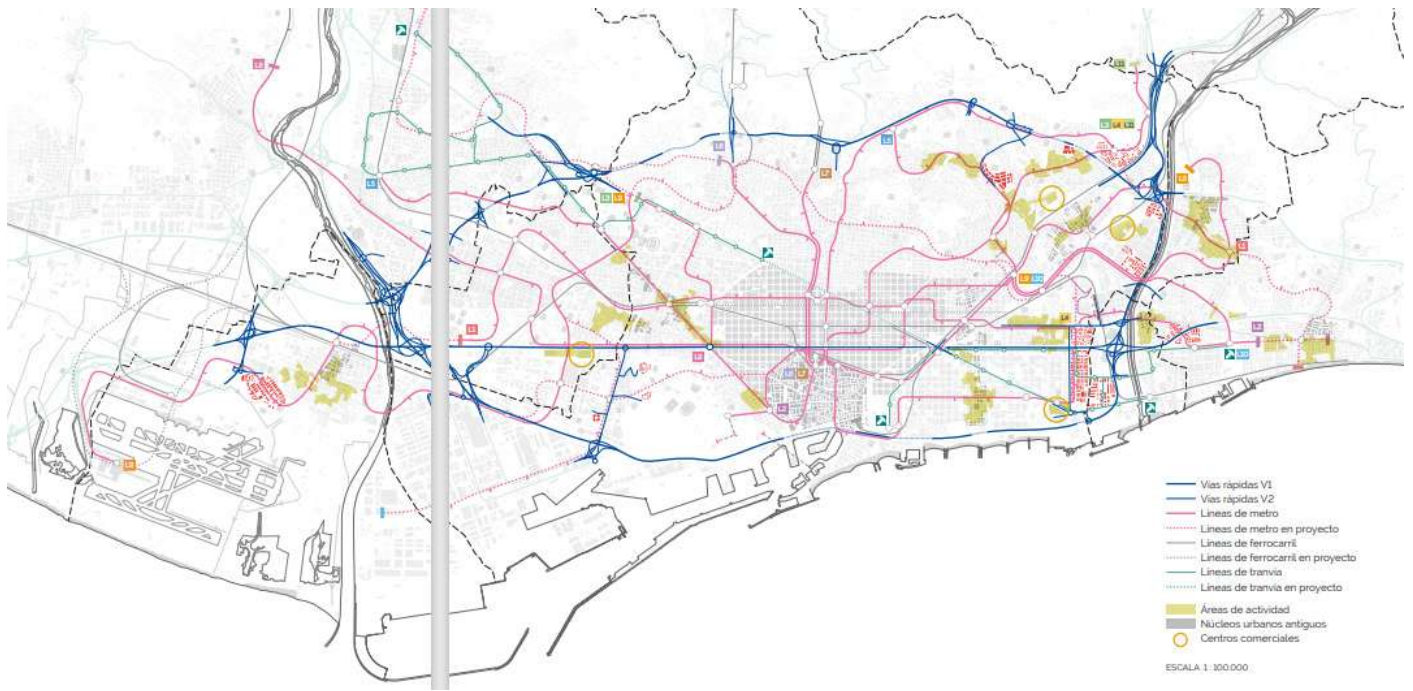


Ramos Ticona, Aylin Yaitzel

Fábrica Focus, nuevo punto de centralidad

TFM ETSAB

<https://upcommons.upc.edu/entities/publication/e9462987-4262-4a40-9594-41a68b8cbab9>

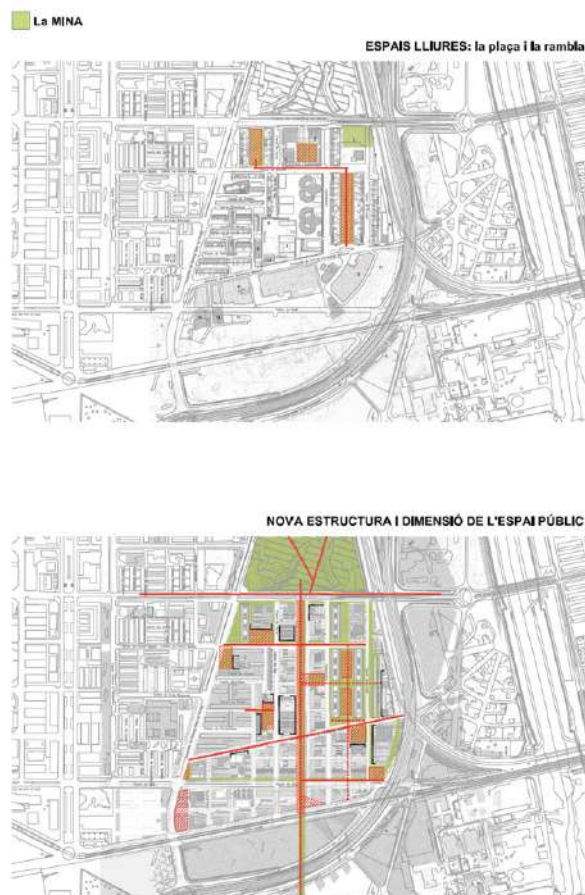


Martínez Gutiérrez, Ana

La renovación de los polígonos de Barcelona

TFM ETSAV

<https://upcommons.upc.edu/entities/publication/8cb066f6-9e9c-477c-bdbf-fbaa15c01fdc>



Estany Blázquez, Carme

Del paquet d'habitatges al projecte de ciutat: estratègies per a la recuperació urbana dels polígons de Barcelona

TFM ETSAB

<https://upcommons.upc.edu/entities/publication/06341de9-329a-44e2-be5e-db221f24826b>

II. Recuperación del camino del agua

Definición del paseo

La zona de la Murtra, se encuentra catalogada como un espacio natural protegido, teniendo un elevado interés ecológico, paisajístico y ornítico.

La preservación de este ámbito en concreto, pasa por la consecución específica y por el mantenimiento y mejora de un entorno con un elevado grado de naturalidad, que haga de cojín a las presiones artificializadoras de los alrededores, asegurando así la conexión entre los espacios naturales próximos.

El recorrido se construye en el actual Camí de les Paretz de la Murtra, que, paralelo a l'Estrany de la Murtra, genera naturalmente diversos encuentros entre el caminante y el agua (1.2.3.4).

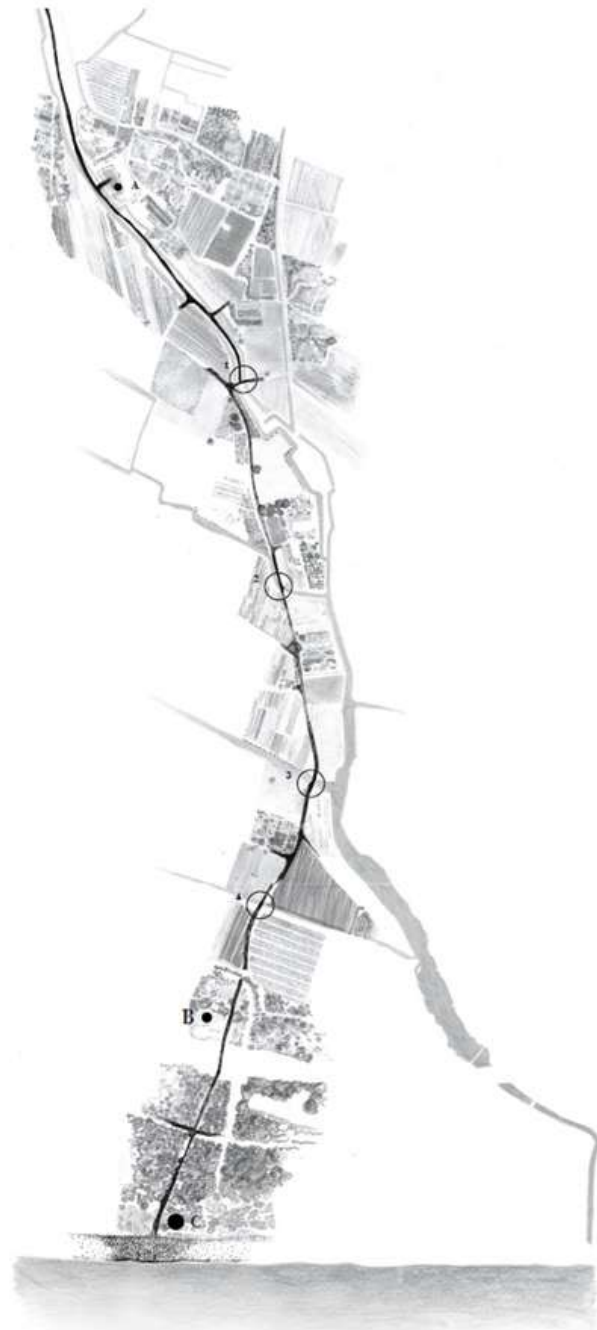
Se plantea entonces, un paseo con una continuidad programática que rememore la actividad recreativa y deportiva que se realizaba antiguamente alrededor o gracias a la presencia de los canales de riego.

Los espacios generados permitirán reestablecer un recorrido maz-montaña que corte y una simultáneamente todo el municipio; se vincularán por un lado, al sistema de espacios naturales del Delta del Llobregat y por el otro, reestablecerán el vínculo con el mar, propiciando la reconstrucción de las utopías que construyeron el lugar.

Para ello, se seleccionan tres lugares que responden a unas características específicas, en los cuales se pretende magnificar, o enmarcar, esta situación en la que se hace evidente la presencia del agua, y la relación entre esta y el paisaje que construye este espacio.

Las tres intervenciones (A,B,C), pondrán en evidencia las cualidades del lugar, recuperando asimismo algunas de las propiedades del agua en la historia, siendo:

- A. El canal, o el acto contemplativo
- B. Las piscinas, o el acto de reunión
- C. El mar, o el acto del baño



15

FFG - Taller Arquitectura i Invençió 2020
Escola Tècnica Superior d'Arquitectura de Barcelona

Figueras Cervelló, María

El camino del agua

TFG ETSAB

<https://upcommons.upc.edu/entities/publication/48465fe5-f497-48bc-a532-a4f89f8945ca>



Fernández Díaz, Laura

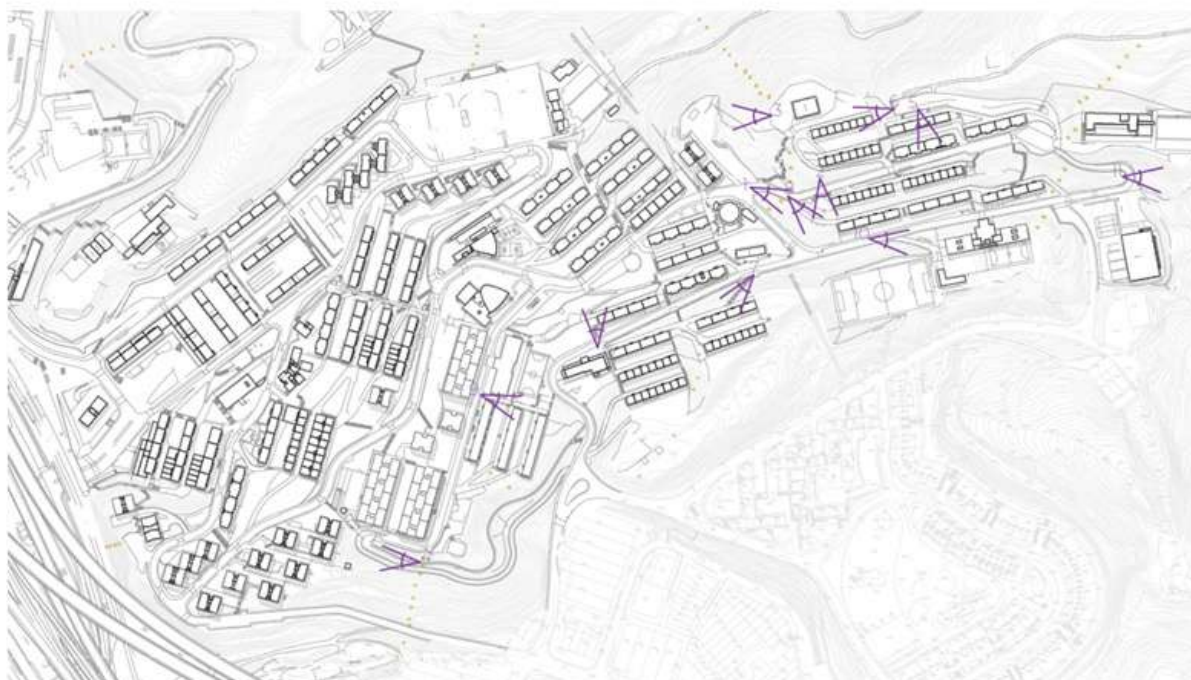
Buits que reconverteixen barris: projectes renovadors per a la reactivació del sector La Maquinista i Bon Pastor

TFG ETSAB

<https://upcommons.upc.edu/entities/publication/76a372e5-6a2b-470a-a7ec-3c9faee0e082>



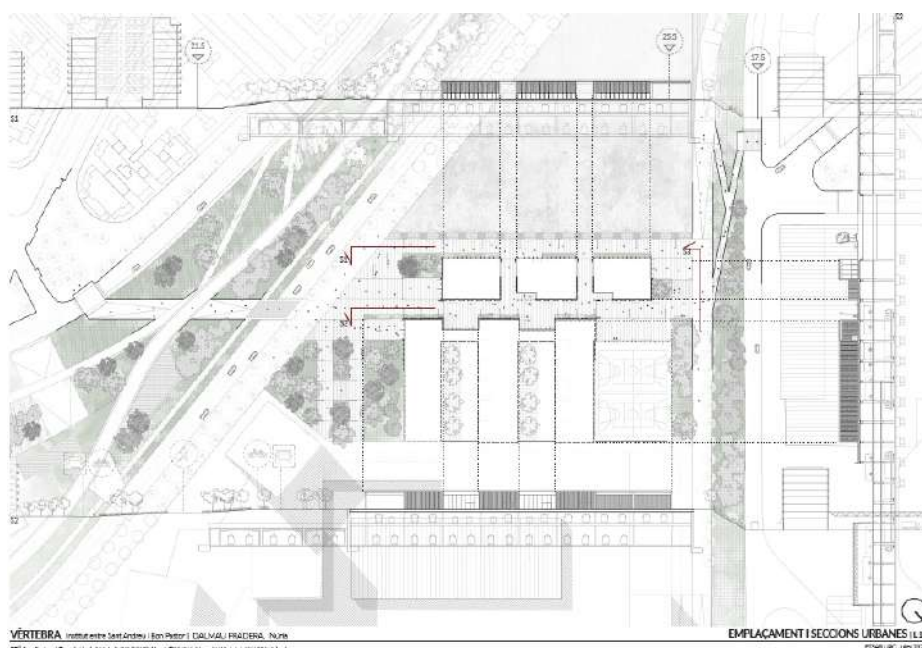
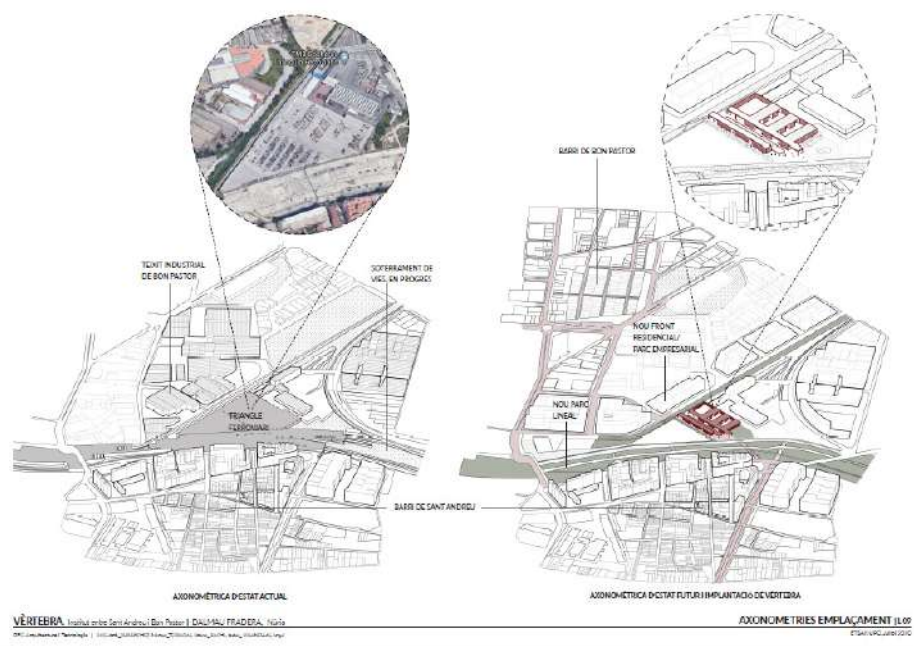
Selección Fotográfica de la problemática del barrio.
Elaboración propia



Plazas Fernández, Àgata

Faro: regeneración urbana mediante plazas, conexiones y niveles que permiten generar espacios públicos de congregación y la implantación de nuevas actividades
TFM ETSAB

<https://upcommons.upc.edu/entities/publication/79f1ac9a-1a3c-400f-9e49-7821e1c89407>

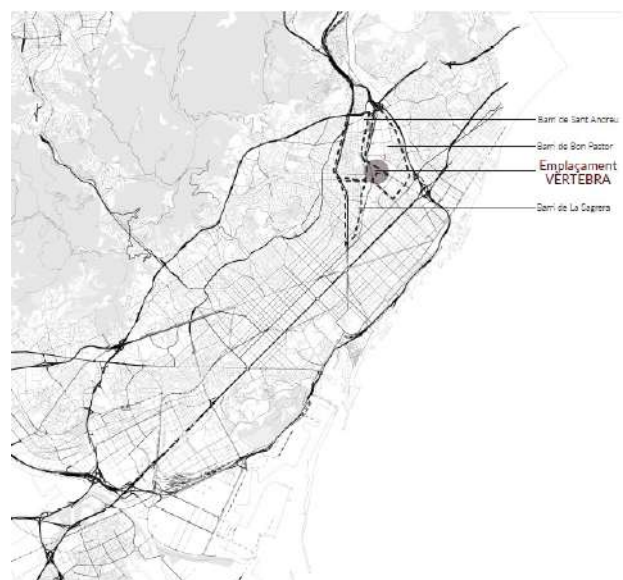



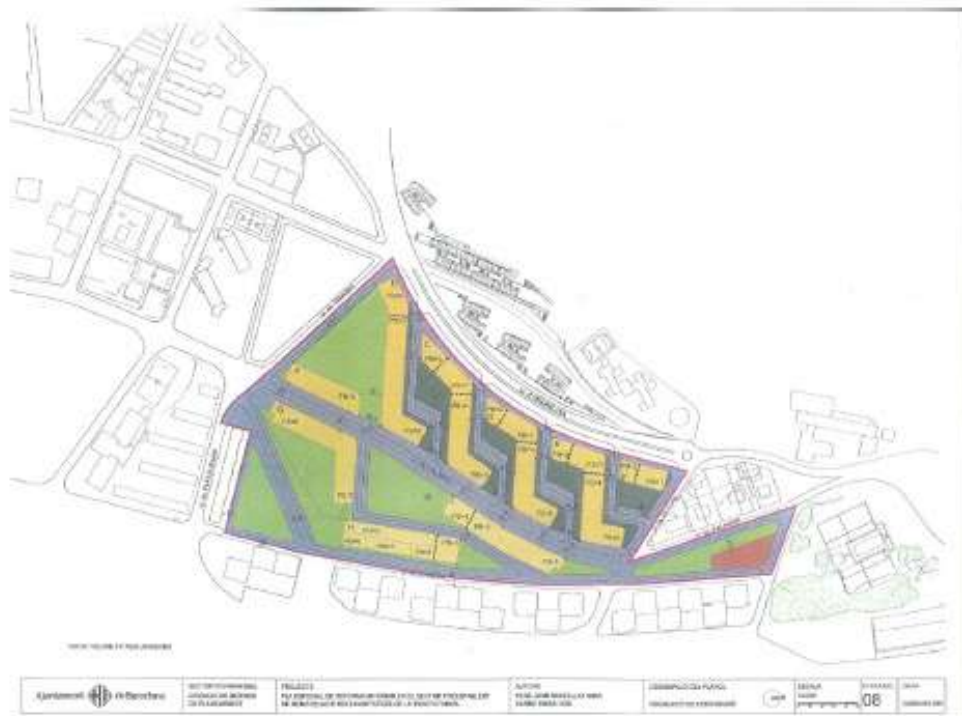
Dalmau Fradera, Núria

Vèrtebra: institut entre Sant Andreu i Bon Pastor

TFG ETSAB

<https://upcommons.upc.edu/entities/publication/cfdffff7-a897-4efa-8336-5118d6d1ba04>





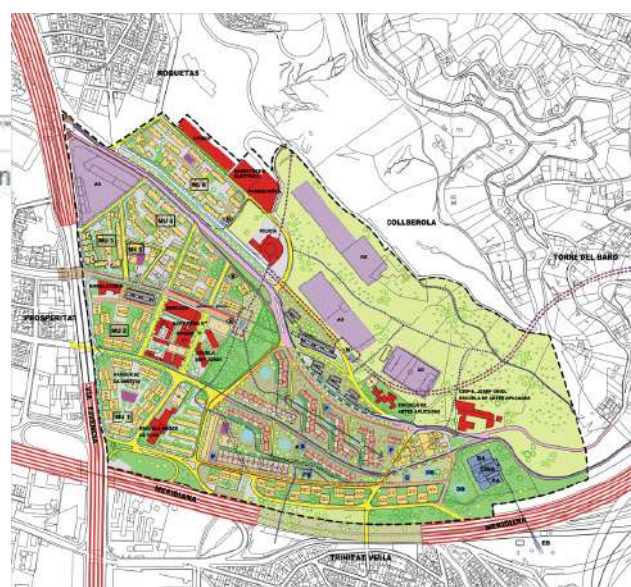
Plans n°8 i 18 del Capítol "Plans Proposta" corresponents a "orden

Casanova Meseguer, Francisco

La incidència d'una iniciativa ciutadana en l'agenda i les polítiques públiques de regeneració urbana. El cas de Trinitat Nova.

TFM ETSAB

<https://upcommons.upc.edu/entities/publication/2985017d-8498-4c61-9206-45b0d9afecdb>



Planol síntesi de la proposta d'Ecobarrio Trinitat Nova

Figura 5.28: Integración al contexto urbano

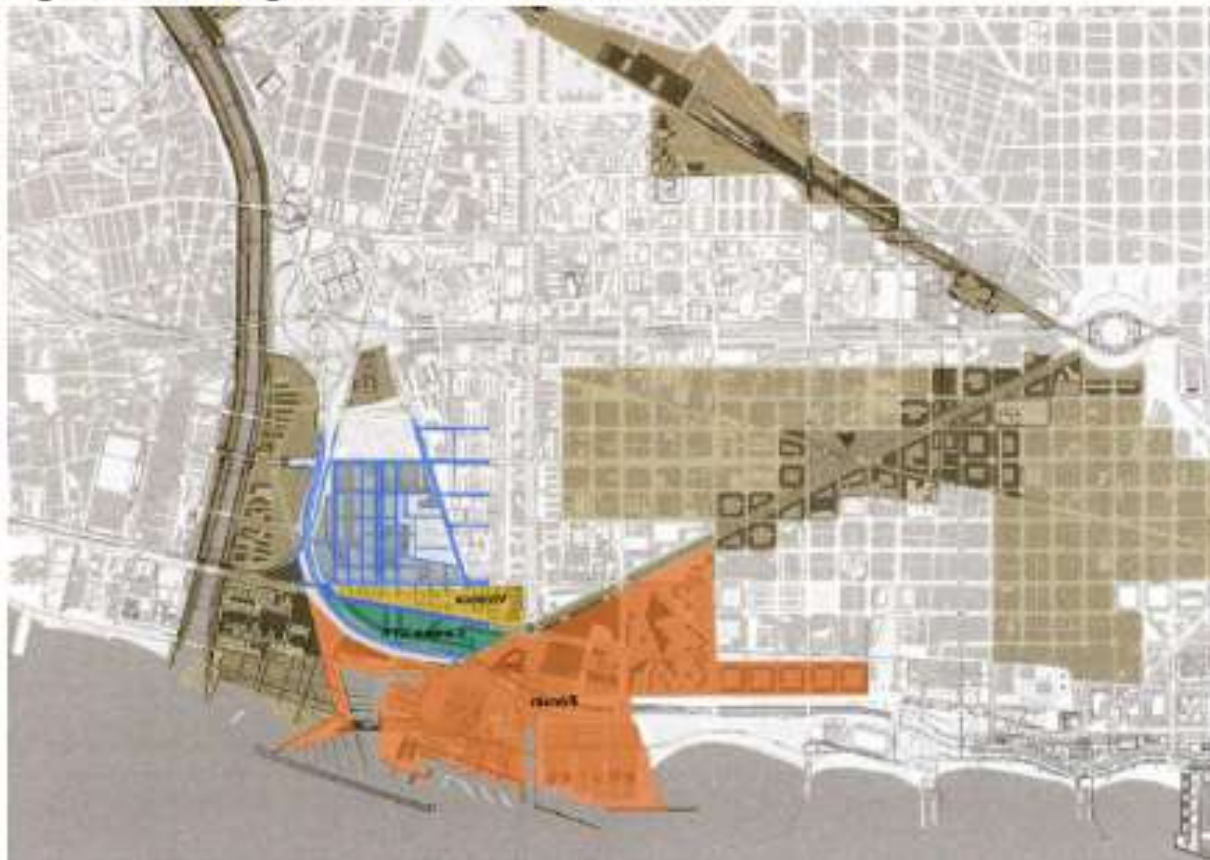


Figura 5.19: Propuestas para el barrio de La Mina y sus alrededores



Idrovo Alvarado, María Daniela

Políticas de regeneración urbana y su influencia en la percepción de seguridad : método de aproximación a entornos conflictivos : casos de estudio : Bijlmermeer, La Mina y Vila del Socorro

TESI

<https://upcommons.upc.edu/entities/publication/42acebf4-afc4-4b8e-b4e1-83d532fb00f5>

Parque Inundable

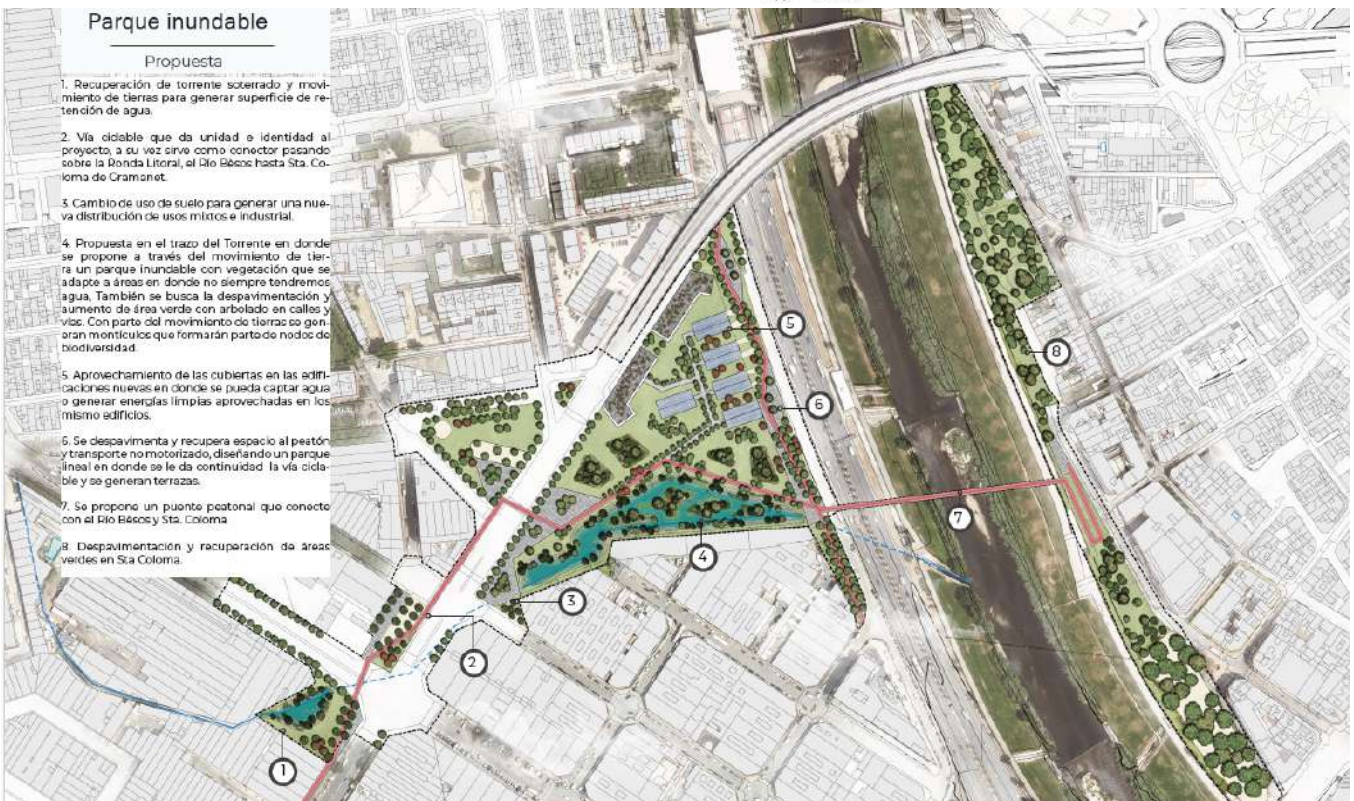

Estado actual

El área a intervenir consiste en un conjunto de parcelas que comparten entre sí el paso del torrent de L' Stacella, la cual se intersecta por la Calle de Santander que ya ha sufrido algunas intervenciones de mejoras urbanas. Podemos observar una gran cantidad de zonas pavimentadas que hoy en día son utilizadas como parqueo y una escasa cobertura vegetal.

Así como una fuerte desconexión al Río Besos, debido al paso de la Ronda Litoral y consiguiente a Santa Coloma de Gramenet, de manera peatonal. La cual también cuenta con un gran área que también es usada como parque actualmente y dos pequeños parques que sí tienen conexión directa al Besos.



Fuente: Elaboración propia a partir de los planos de ICGC.



Parque inundable

Propuesta

1. Recuperación de torrente soterrado y movimiento de tierras para generar superficie de retención de agua.
2. Vía ciclable que da unidad e identidad al proyecto, a su vez sirve como conector pasando sobre la Ronda Litoral, al Río Besos hasta Sta. Coloma de Gramenet.
3. Cambio de uso de suelo para generar una nueva distribución de usos mixtos e industrial.
4. Propuesta en el trazo del Torrente en donde se propone a través del movimiento de tierra un parque inundable con vegetación que se adapte a áreas en donde no siempre tendremos agua. También se busca la despavimentación y aumento de área verde con arbolado en calles y vías. Con parte del movimiento de tierras se generar montículos que formarán parte de nodos de biodiversidad.
5. Aprovechamiento de las cubiertas en las edificaciones nuevas en donde se pueda captar agua o generar energías limpias aprovechadas en los mismo edificios.
6. Se despavimenta y recupera espacio al peatón y transporte no motorizado, diseñando un parque lineal en donde se le da continuidad la vía ciclable y se generan terrazas.
7. Se propone un puente peatonal que conecte con el Río Besos y Sta. Coloma.
8. Despavimentación y recuperación de áreas verdes en Sta. Coloma.

Chavolla González, Júlía del Pilar

Los paisajes industriales de Bon Pastor: estrategias de acupuntura urbana para la resiliencia climática

TFM ETSAB

<https://upcommons.upc.edu/entities/publication/e5794903-8d75-4d15-b99a-dbc832635542>



Figura 23.

Figura 23. Elaboración propia. Ortofoto ICGC. E: 1/2500. Casas Baratas de Bon Pastor existentes
1. Isla de viviendas de los casos de estudio 2. Nuevo Espacio Museístico de las Casas Baratas de Bon Pastor 3. Río Besós



Figura 24.



Figura 26.



Figura 28.



Figura 25.



Figura 27.



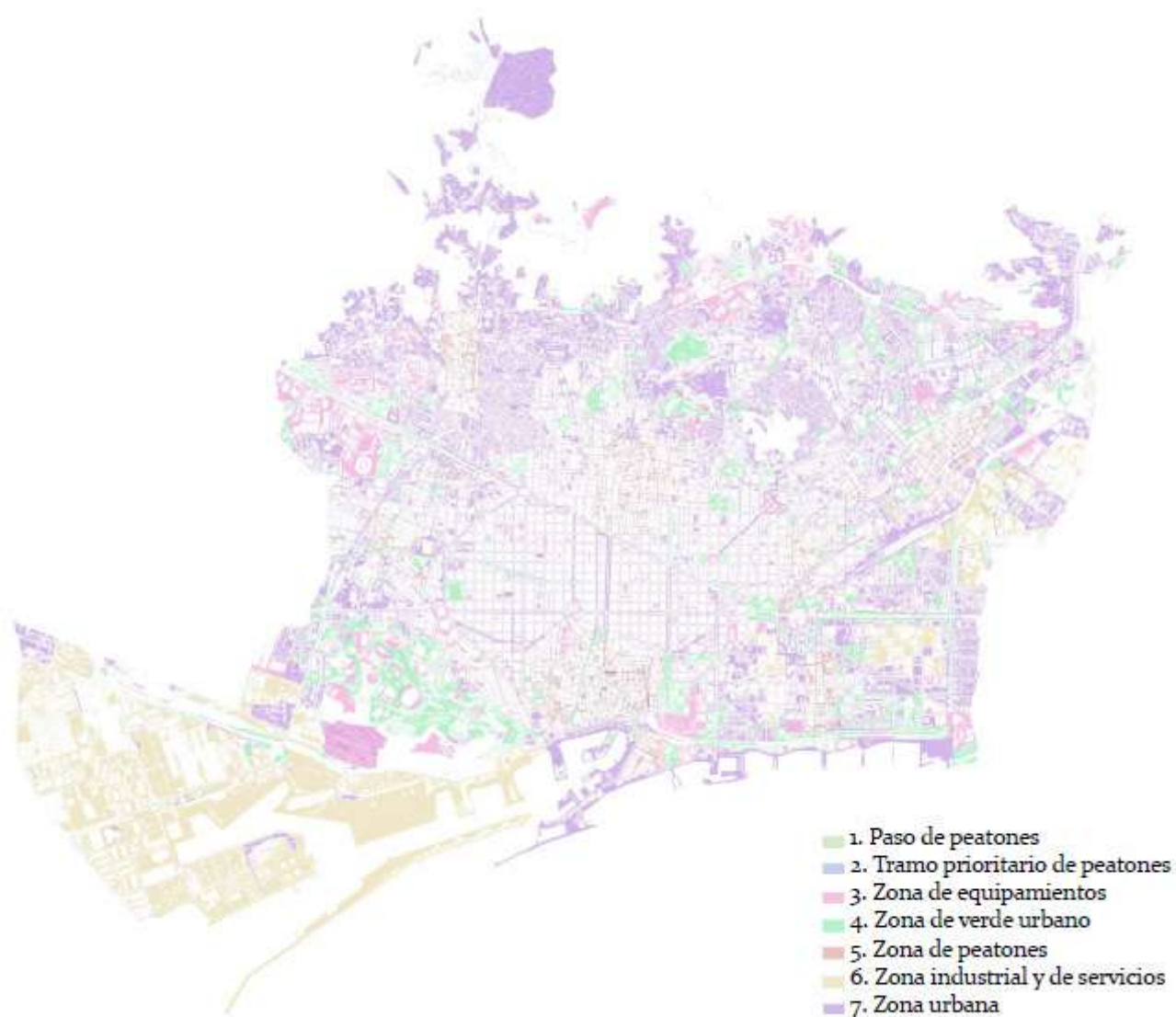
Figura 29.

Noguera Retamal, Martin Cristian

Cotidianidad en las casas baratas de Bon Pastor: el habitar como instrumento de participación

TFG ETSAB

<https://upcommons.upc.edu/entities/publication/c87223c3-f9d9-4ca8-baa8-d1f9622a5e69>



[Fig. 6o] Conjunto de la red peatonal en la ciudad de Barcelona.
Fuente: Elaboración propia

Moreira López, Sofia

Hacia una ciudad caminable: análisis de la red peatonal
en el Ensanche de Barcelona

TFG ETSAB

<https://upcommons.upc.edu/entities/publication/eb9294aa-d349-4d36-a37f-794c382edcec>

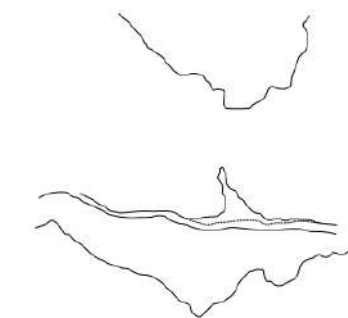
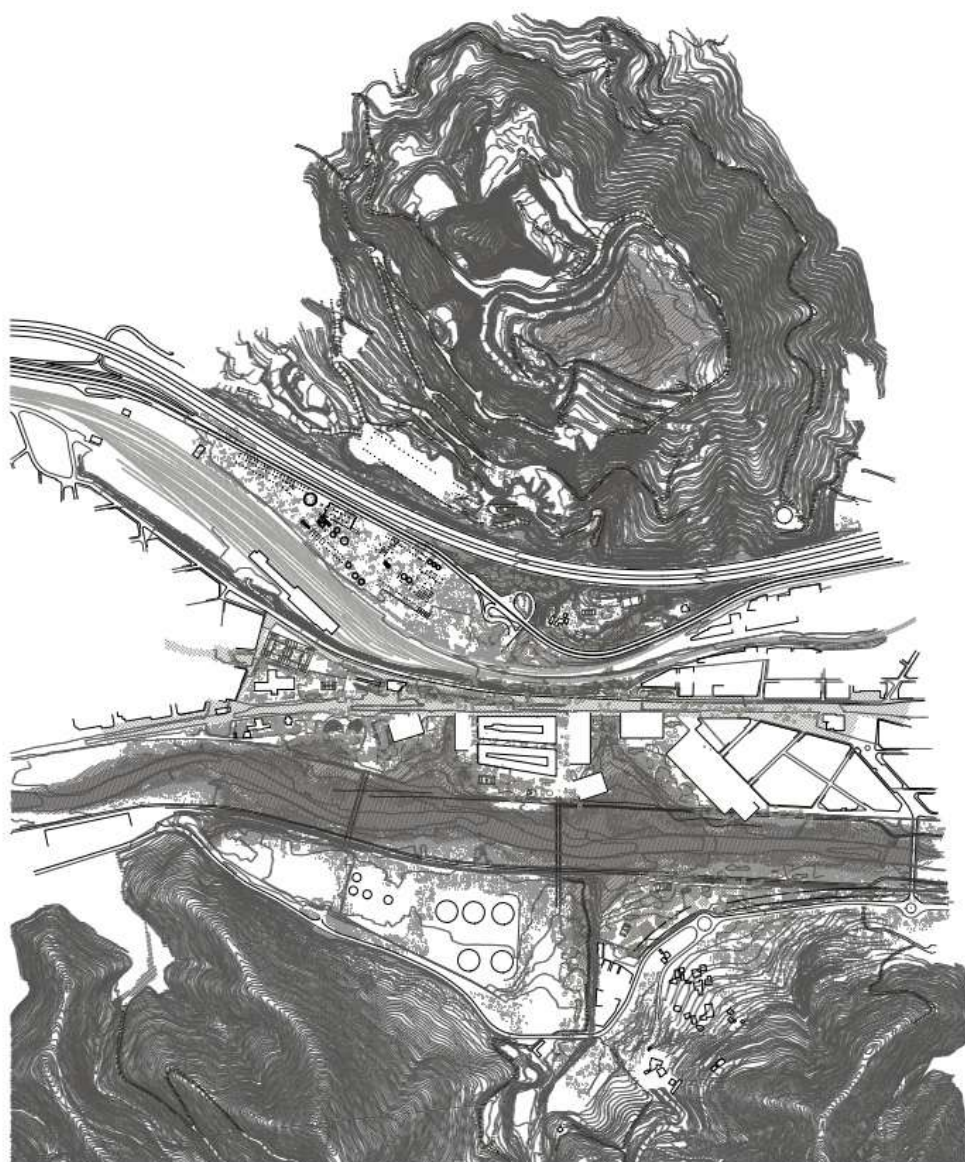


Zardaín Rodríguez, Martín Ezequiel

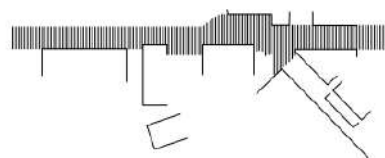
Nueva centralidad en Montcada i Reixac

TFG ETSAB

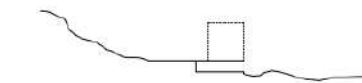
<https://upcommons.upc.edu/entities/publication/519ebc8e-504b-4b41-915f-75182f737a39>



1. Plans Paisatge Natural



2. Plans Construcció



3. Basamentos Infraestructural - Edifici Ocupat

López Márquez, Sara
Mateo Chedas, Pol Lluís

Soporte del vacío : estrategia de límite río-ciudad en el
sector de la Antigua Fábrica Valiente

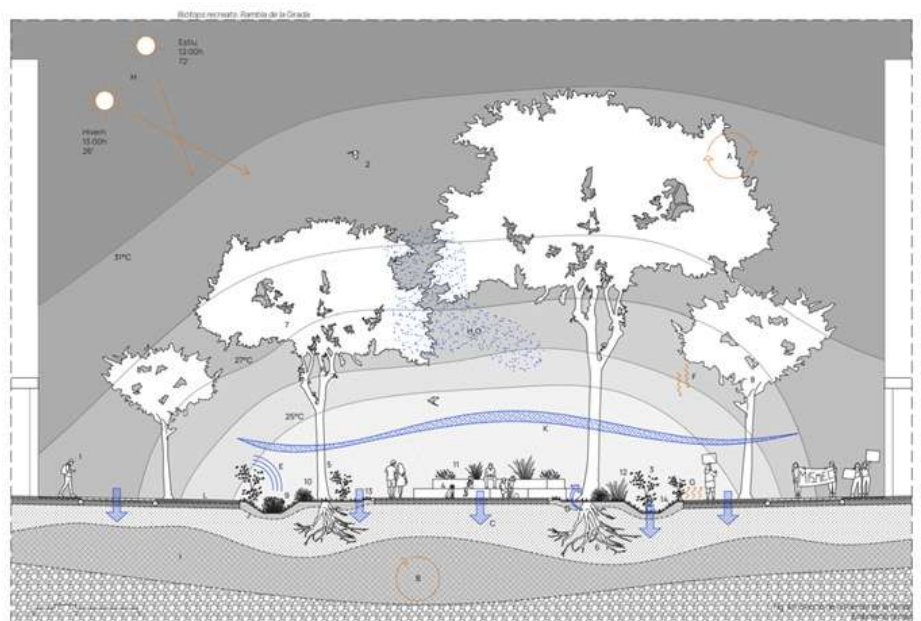
TFM ETSAV

<https://upcommons.upc.edu/entities/publication/a6b253b4-a352-404a-a255-9979ff458148>

Eix 2. Regeneració urbana i polítiques públiques

El biòtop com a mecanisme per la regeneració urbana

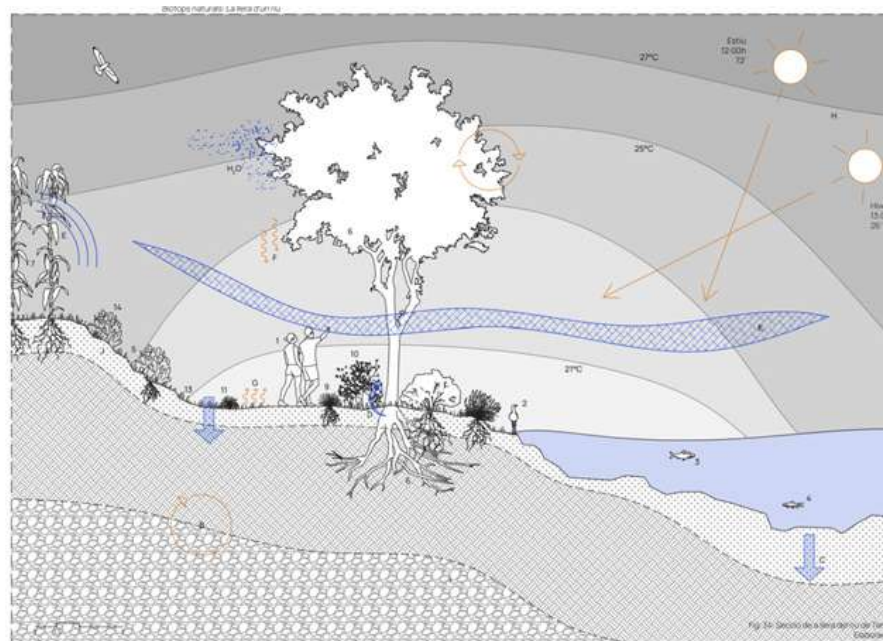
- Llegenda**
- Components biòtics:**
1. Persona humana (*Homo sapiens*)
 2. Colom comú (*Columba livia*)
 3. Populació del farolot (*Charaxes jasus*)
 4. Rotzeller (*Canoa lupinus familiaris*)
 5. Insectes
 6. Microorganismes i bacteris
 7. Tèl·ler argentat (*Tilia tomentosa*)
 8. Autòcton (*Securjaca campestris*)
 9. Vinçaperivina petita (*Vinca minor*)
 10. Cameneta comuna (*Thymum chamaedryl*)
 11. Llorç de groc (*Hypericacalia citrina*)
 12. Far d'amor (*Agapanthus umbellatus*)
 13. Espècies herbàcies
 14. Espècies arbustives
- Components abiòtics:**
- A. Fotosíntesi
 - B. Cicle del nitrogen
 - C. Infiltració
 - D. Retorn de l'aigua a la vegetació
 - E. Evapotranspiració
 - F. Càrrega de partícules fines
 - G. Recatige de partícules fines
 - H. Radicació solar
 - I. Substrat de sòl
 - J. Pendent topogràfica
 - K. Refredament
 - L. Paviment drenant



100

El biòtop com a mecanisme per la regeneració urbana

- Llegenda**
- Components biòtics:**
1. Persona humana (*Homo sapiens*)
 2. Bernat pescador (*Ardea cinerea*)
 3. Truita comuna (*Salmo trutta*)
 4. Baró de rou (*Bombus terrestris*)
 5. Insectes
 6. Microorganismes i bacteris
 7. Blat de moro (*Zea mays*)
 8. Acaçca (*Amburana acroana*)
 9. Canoa (*Canoa linaria*)
 10. Quinoa (*Quinoa villosa*)
 11. Junco (*Junco bulbosus*)
 12. Iem (*Alysicarpus*)
 13. Espècies herbàcies
 14. Espècies arbustives
- Components abiòtics:**
- A. Fotosíntesi
 - B. Cicle del nitrogen
 - C. Infiltració
 - D. Retorn de l'aigua a la vegetació
 - E. Evapotranspiració
 - F. Càrrega de partícules fines
 - G. Recatige de partícules fines
 - H. Radicació solar
 - I. Substrat de sòl
 - J. Pendent topogràfica
 - K. Refredament



96

Moya Soler, Eric

El Biòtop com a mecanisme per la regeneració urbana :
una aproximació al barri de La Pau

TFM ETSAV

<https://upcommons.upc.edu/entities/publication/3d2a2035-43aa-43b0-b05a-baa398691c43>



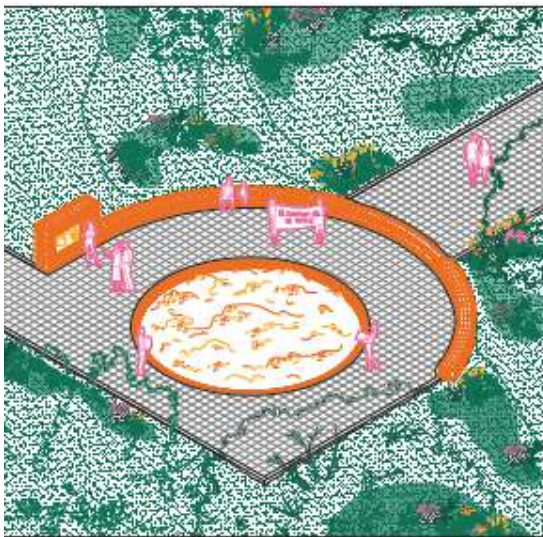
1. Inici del cicle: La compostadora comunitària

El procés de compostatge esdevé una excusa per crear moments de trobada i interacció entre els veïns. Al voltant de la compostadora, veïem com sorgeixen converses sobre l'estat del compost, mentre es fan servir lites com païes i carretilles per gestionar els residus orgànics. Una caseta d'inesa proporciona les eines necessàries per a les tasques del dia a dia, i un banc al costat convidava a fer una pausa. Entre plantes aromàtiques i espais verds, els veïns compartien experiències mentre gestionen els residus.



2. Coneixement i Conscienciació: Tallers didàctics

Els tallers d'aprenentatge sobre el compost representen una oportunitat per educar grans i petits en la importància del tancament de cicles i l'economia circular. Aquí, els participants descobrien els detalls del procés de compostatge, el correcte triatge dels residus, i com mantenir les compostadores i el verd urbà. Aquesta etapa reforça el vincle entre la comunitat, el territori i la sostenibilitat, fomentant la implicació activa de tots els veïns.



3. L'Amfiteatre del compost: El centre de la plaça

L'amfiteatre del compost és el cor de la plaça, un espai on el compost madur arriba per completar el seu cicle. Aquest punt central no només celebra el resultat del cicle de compostatge, sinó que també es converteix en un lloc de trobada comunitària. És aquí on es realitzen activitats de conscienciació, activitats culturals, i redonaments, cohesionant la comunitat i aquest precieu recurs que es genera.



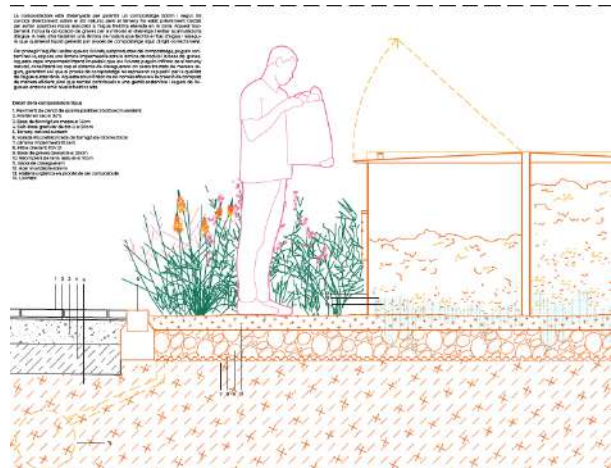
4. La collita del compost, més enllà dels horts

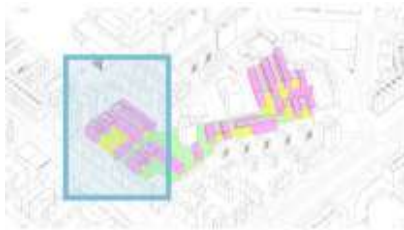
Els horts urbans representen molt més que una collita de vegetals frescos: són el punt de connexió entre els veïns i el barri. A través de la cura compartida dels horts, es teixeix una xarxa comunitària que fomenta valors com la col·laboració, la confiança i la reciprocitat. Els horts esdevenen un espai de trobada, aprenentatge mutu i intercanvi d'experiències, on els vincles personals es reforcen al mateix ritme que creixen les plantes. Aquesta dinàmica comunitària converteix el barri en un lloc viu i resilient, demostrant que la sostenibilitat va més enllà dels límits físics i tecnològics.

Pruja Mayà, Sílvia
Moya Soler, Eric

Orgànicament : una reinterpretació del cicle de la matèria orgànica cap a un model descentralitzat, regeneratiu i sostenible del barri de La Pau
TFM ETSAV

<https://upcommons.upc.edu/entities/publication/6c03333d-052c-46f1-b7c2-876f87f1825e>





Propuesta a escala urbana



Muestra representativa



Vial. Estado actual

esc. 1:1000



Transformación urbanística

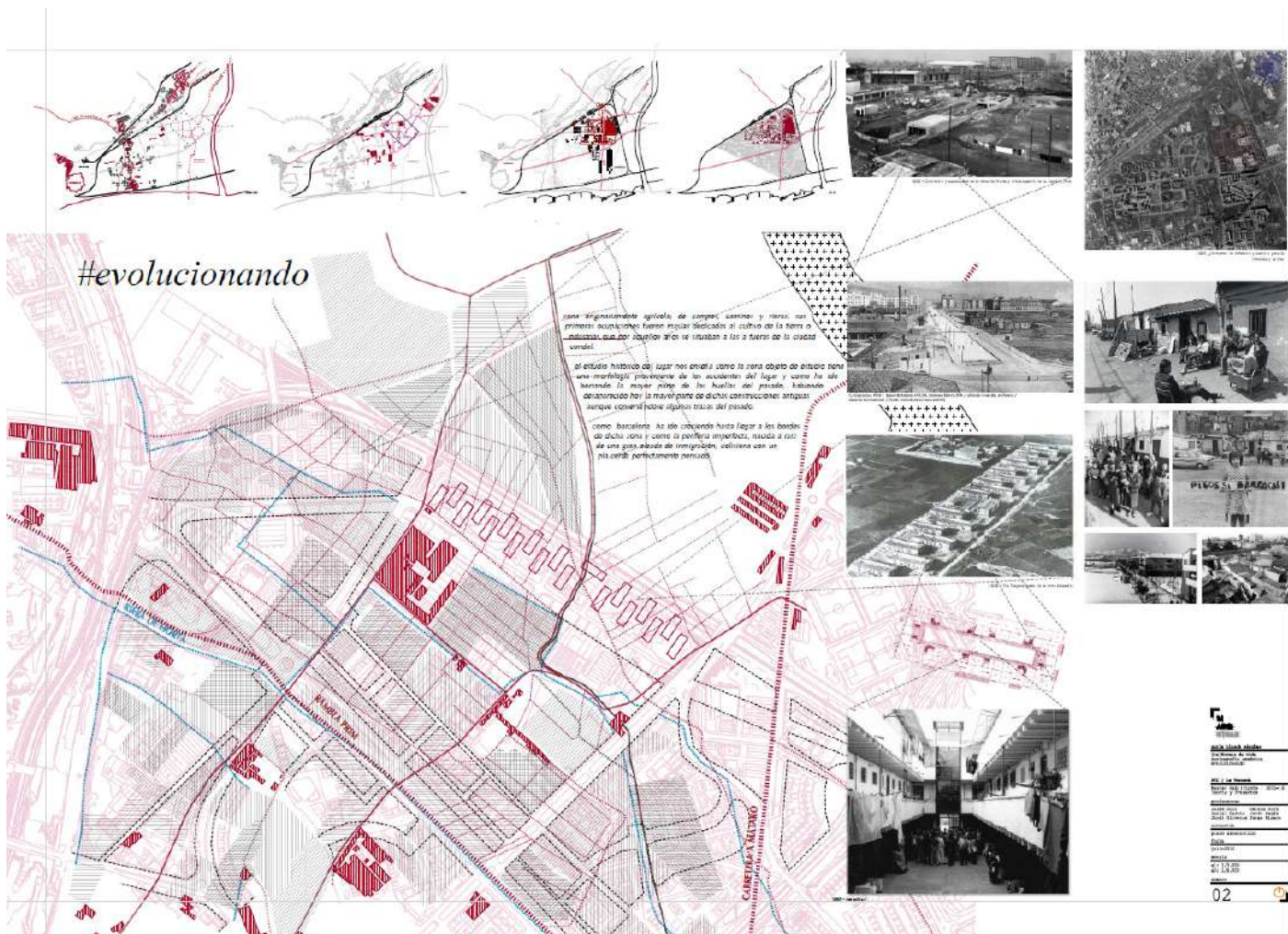
esc. 1:1000

Clemente Chueca, Alejandro Manuel

El atrio y la ciudad : regeneración del parque residencial a través de los criterios de diseño del atrio en La Pau, Barcelona

TFM ETSAV

<https://upcommons.upc.edu/entities/publication/21372ec4-bbd3-4366-916f-e1af05c67f42>

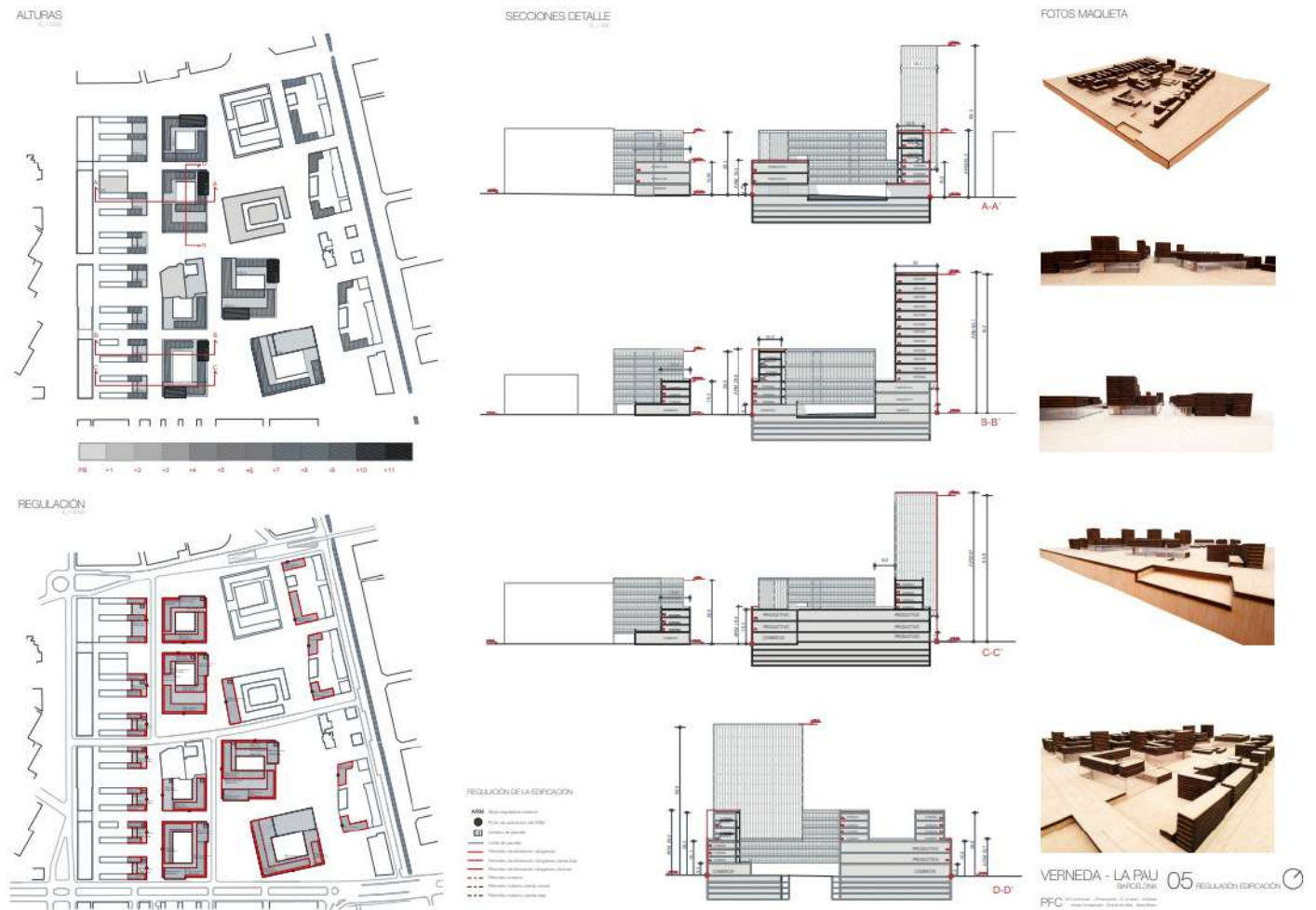


Blanch Sánchez, Carla

[re]formas de vida. Cartografía específica ¿puedo pasar?

TFM ETSAB

<https://upcommons.upc.edu/entities/publication/94b1360e-89e5-434e-95e1-327f8e3c4f03>

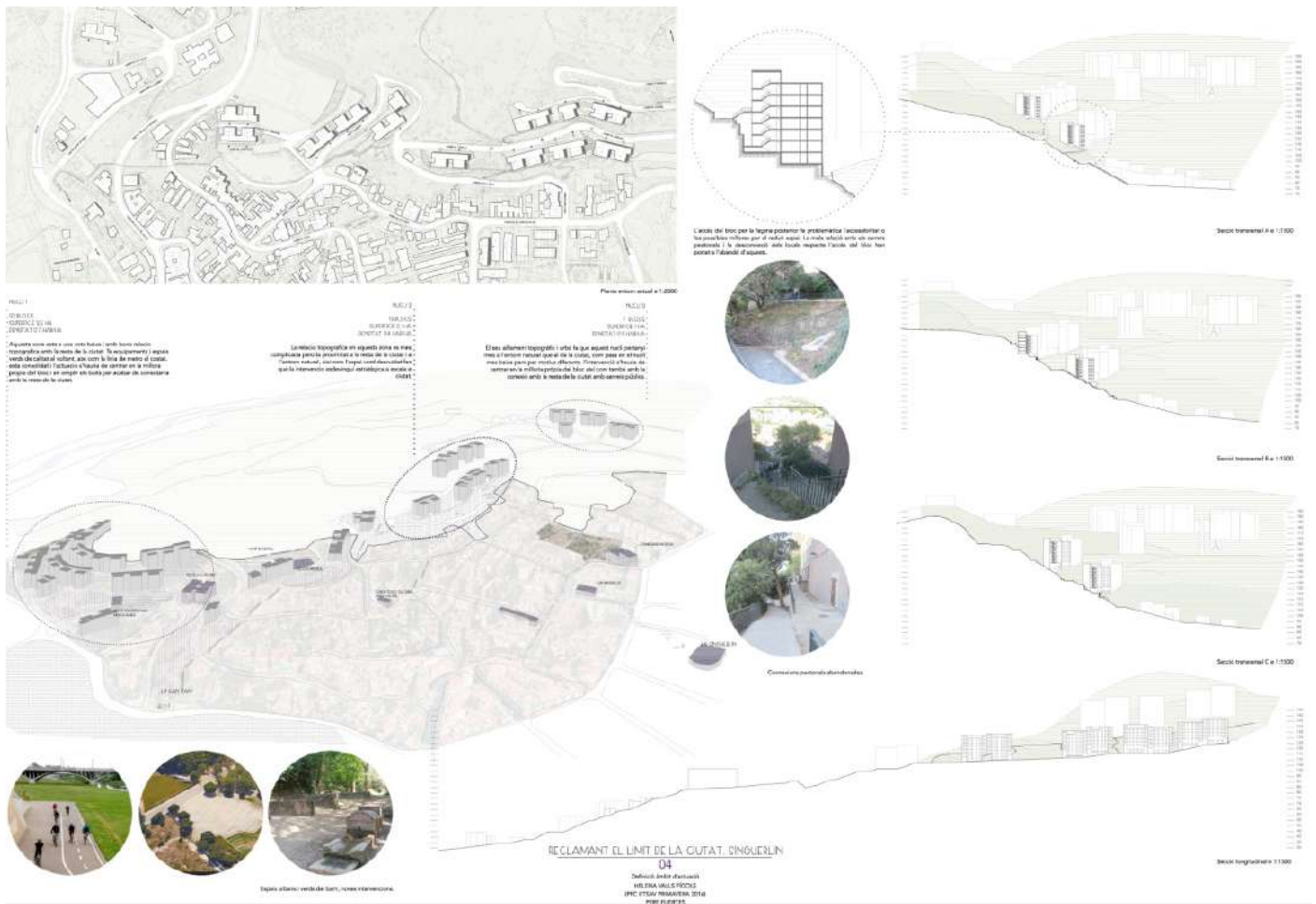


Bravo Salinas, Elena

Transformación del barrio de la Verneda y rehabilitación de un recinto industrial como centro gastronómico

TFM ETSAB

<https://upcommons.upc.edu/entities/publication/ab148115-444c-4fcc-adfe-6ecf88fd8b6c>

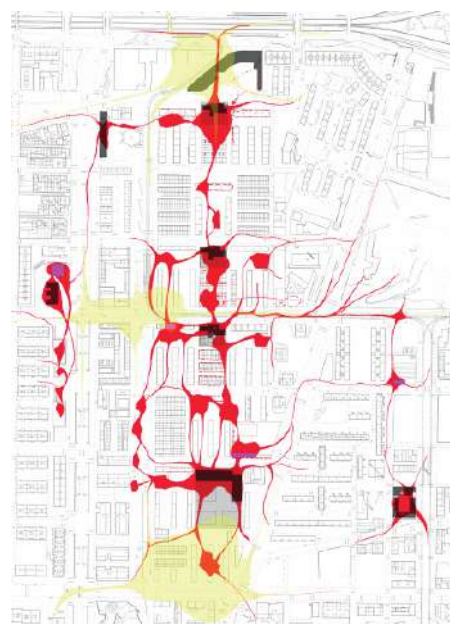
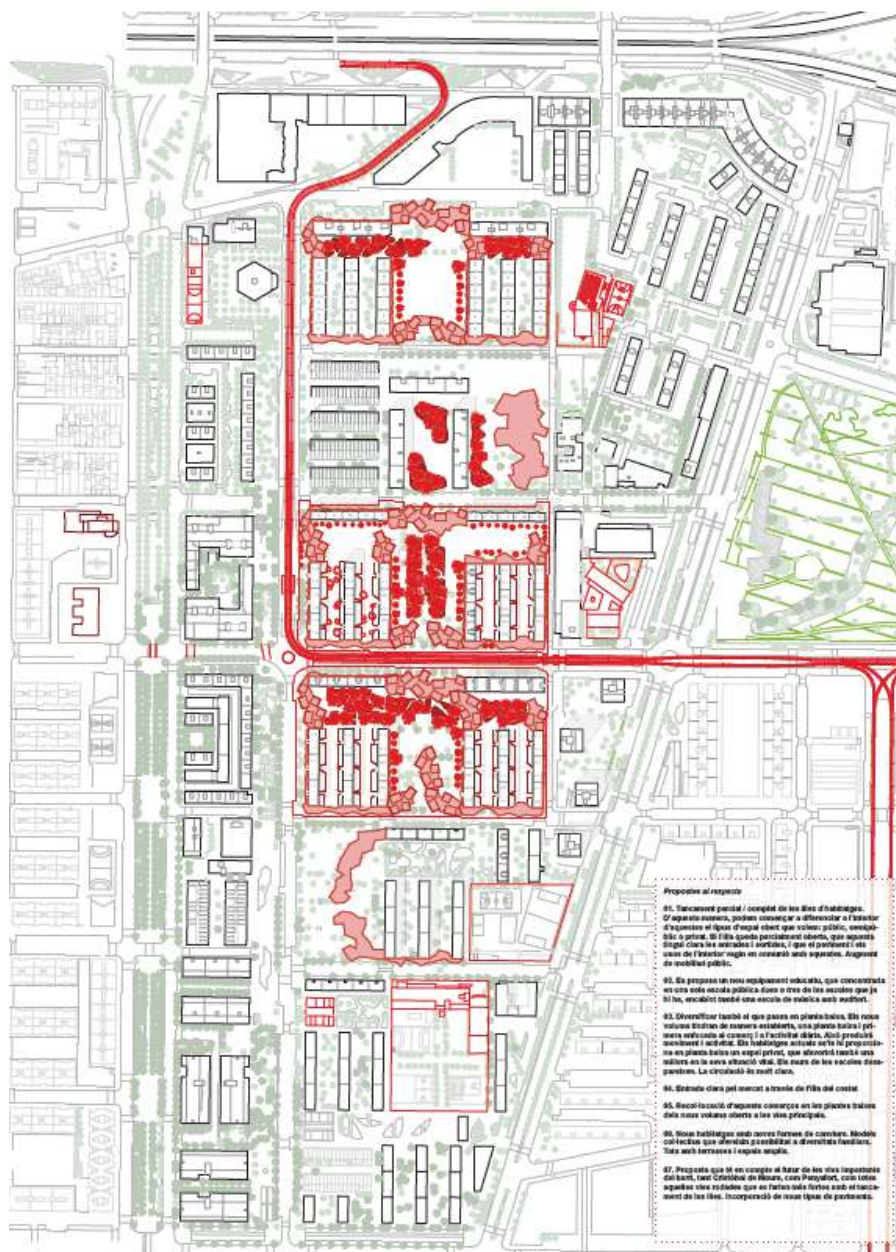


Valls Fígols, Helena

Reclamant el límit de la ciutat : Singuerlín

TFG ETSAV

<https://upcommons.upc.edu/entities/publication/f26df8a0-3b1a-4923-b42f-4f3c21d5acf0>

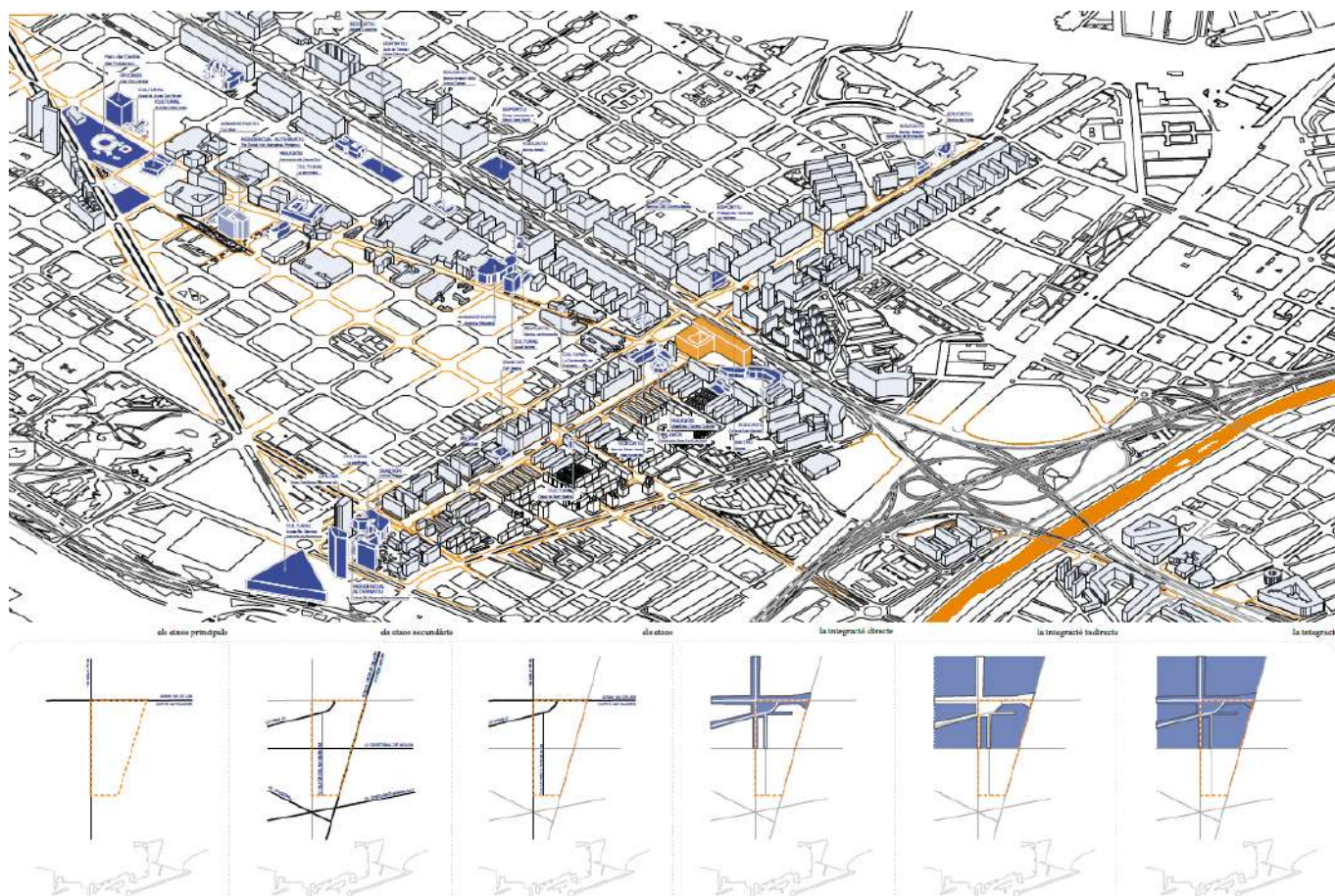


Paredes Sánchez, Marina

L'embolcall: una proposta de re-disseny heterogeni del teixit del barri del sud-oest del Besòs

TFM ETSAB

<https://upcommons.upc.edu/entities/publication/f0636869-a4e8-4b4b-8e7e-ac91018e4542>

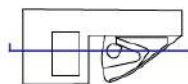
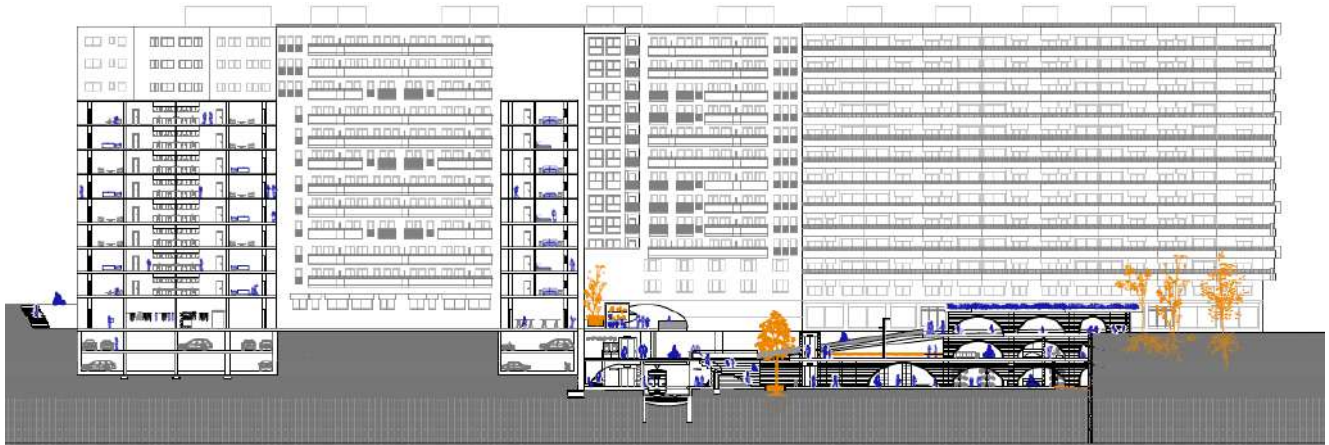
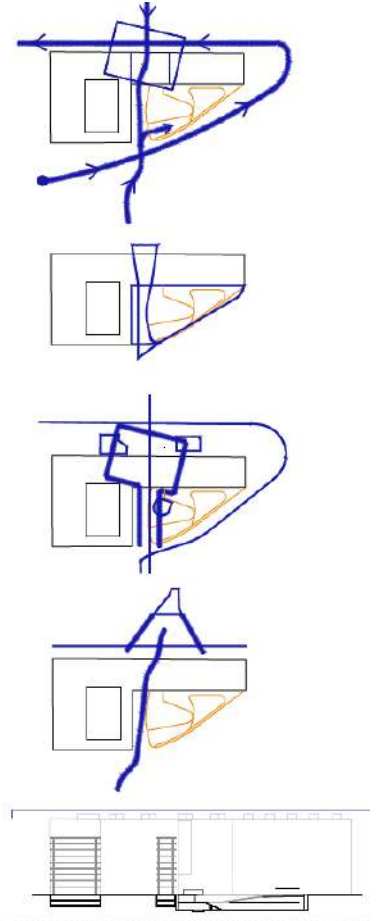
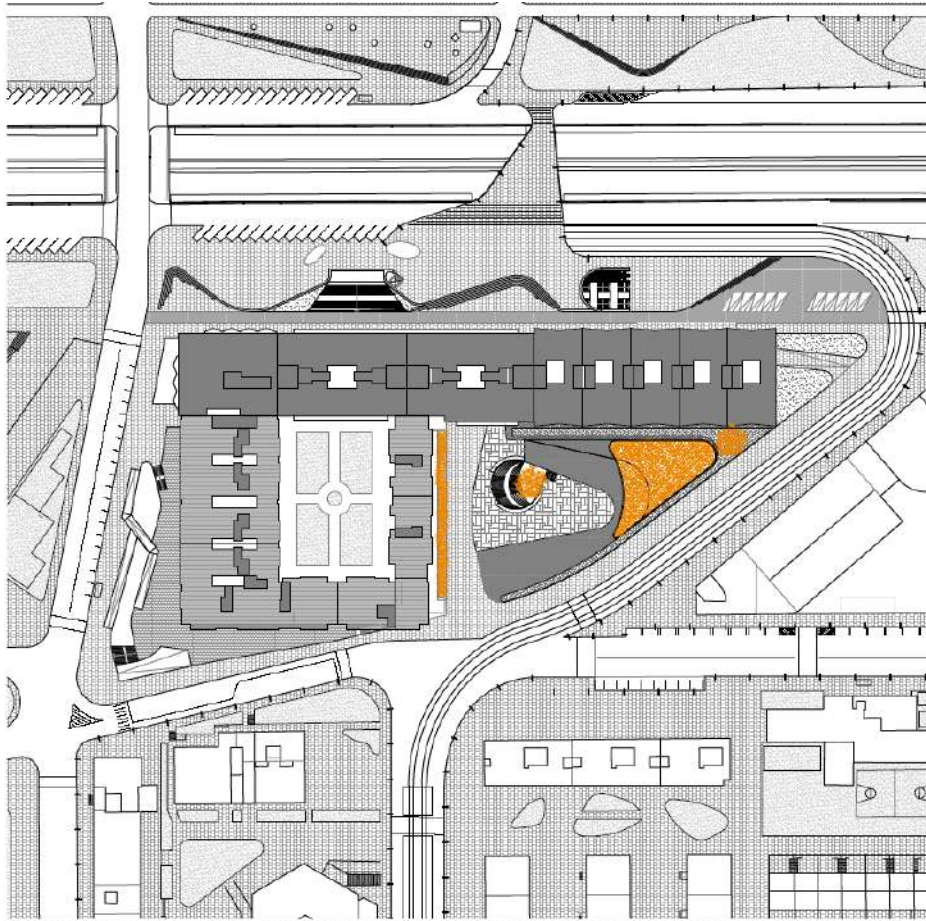


Sobrino Mora, María

Centre cultural amb sala de representació polivalent al barri de poblenou de Barcelona

TFM ETSAB

<https://upcommons.upc.edu/entities/publication/bd901311-c973-4ed9-84ea-df05db0a3a3a>

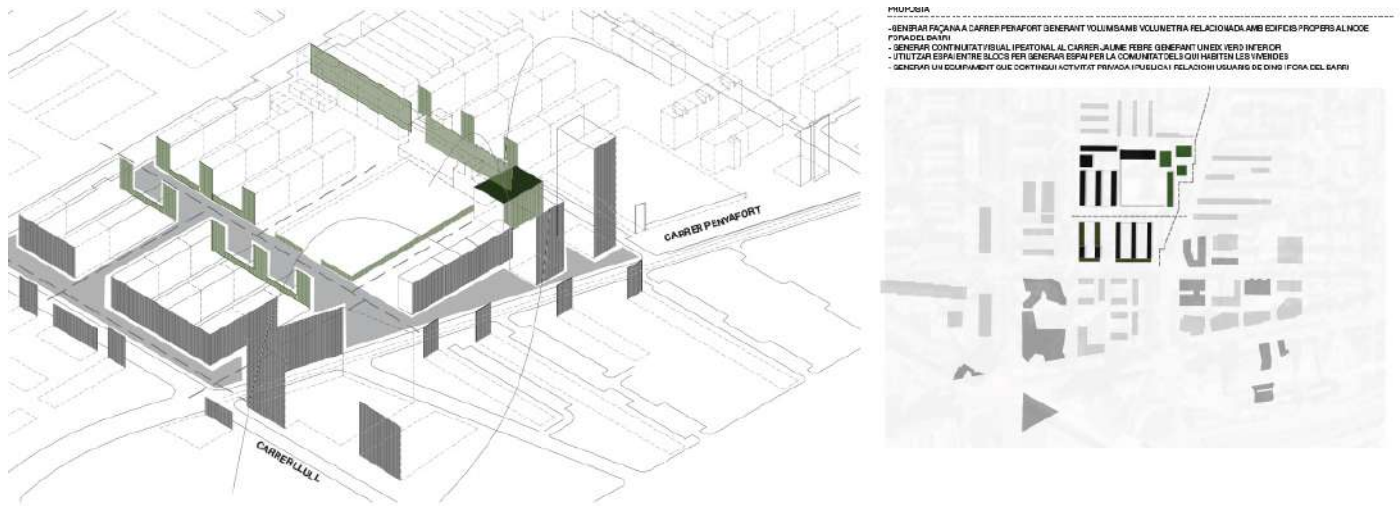


Sobrino Mora, María

Centre cultural amb sala de representació polivalent al barri de poblenou de Barcelona

TFM ETSAB

<https://upcommons.upc.edu/entities/publication/bd901311-c973-4ed9-84ea-df05db0a3a3a>



Millán Ganaza, Guillem

Tensionant el límit

TFM ETSAB

<https://upcommons.upc.edu/entities/publication/c177d91-35bf-4be2-a5d9-7b95b5256bac>

Fachada hacia los dos ejes

Integración de actividades impuestas a los ejes diferentes



Vaciado hacia los Ejes

Organización por niveles y creación de espacio público vinculado al eje

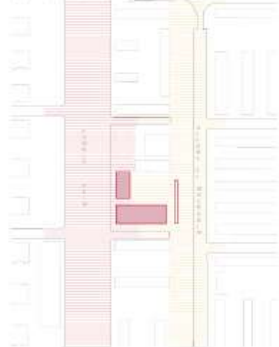
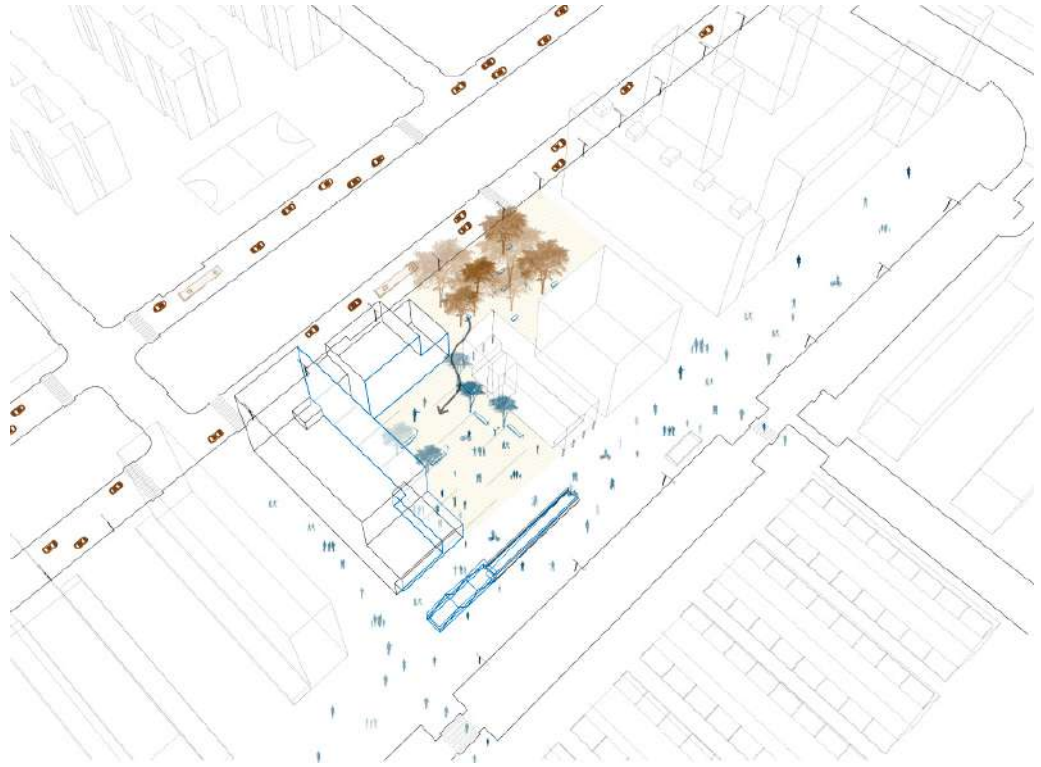
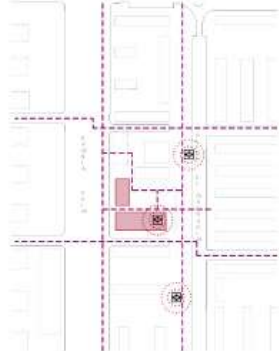


Fig. 103a El Antes y el Después



Transversalidad. Abertura de continuidades

Mayor la conexión con La Torre de Pines, para potenciar el Área de Regeneración
- Creación transversal al centro
- Generar recorridos alternativos



El proyecto de regeneración urbana de la zona de La Torre de Pines, en el barrio de San Sebastián, se plantea como un proyecto de regeneración urbana que busca mejorar la calidad de vida de los habitantes de la zona, a través de la creación de espacios públicos, la mejora de la infraestructura y la promoción de actividades culturales y deportivas.

Se pretende crear un espacio público que sea un punto de encuentro para los habitantes de la zona, y que también sirva como un espacio de actividades culturales y deportivas.

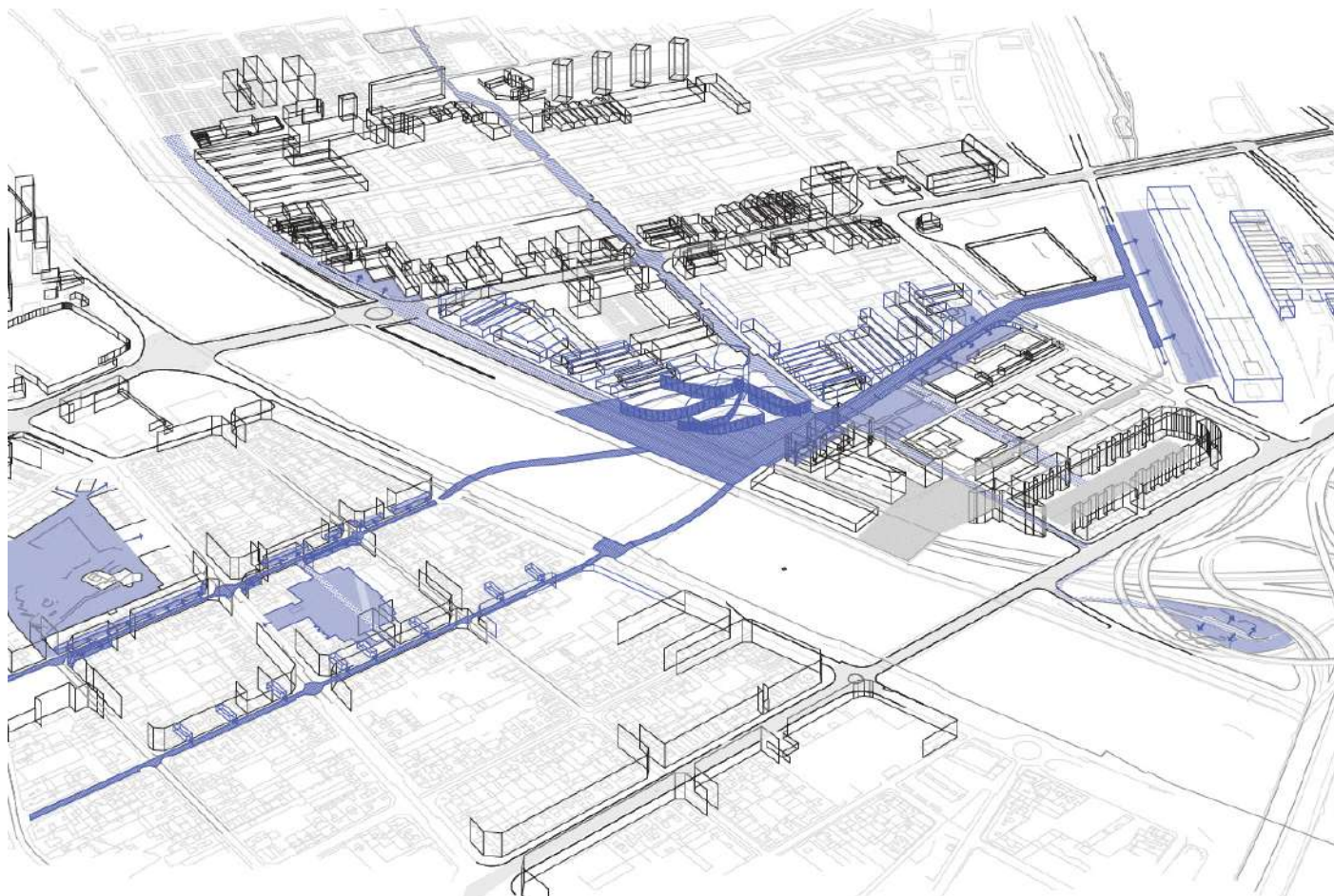


Zavaleta Asmat, Juanita Yosmayra

Descubriendo niveles: para construir el espacio de la simultaneidad

TFM ETSAB

<https://upcommons.upc.edu/entities/publication/f5ee9042-2be9-4de6-9f01-8a7540c3a723>



Jutglar Lozano, Oriol

El Viver d'en Baró: creació d'un projecte nacional estratègic com a catalitzador del Besós Nord a Barcelona

TFM ETSAB

<https://upcommons.upc.edu/entities/publication/6d099570-b6a4-4e95-8234-224a17213313>

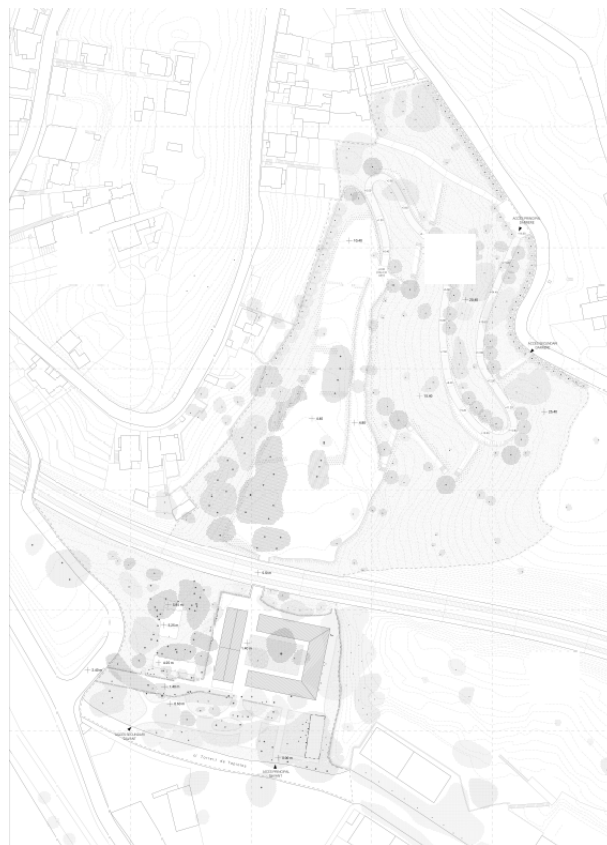
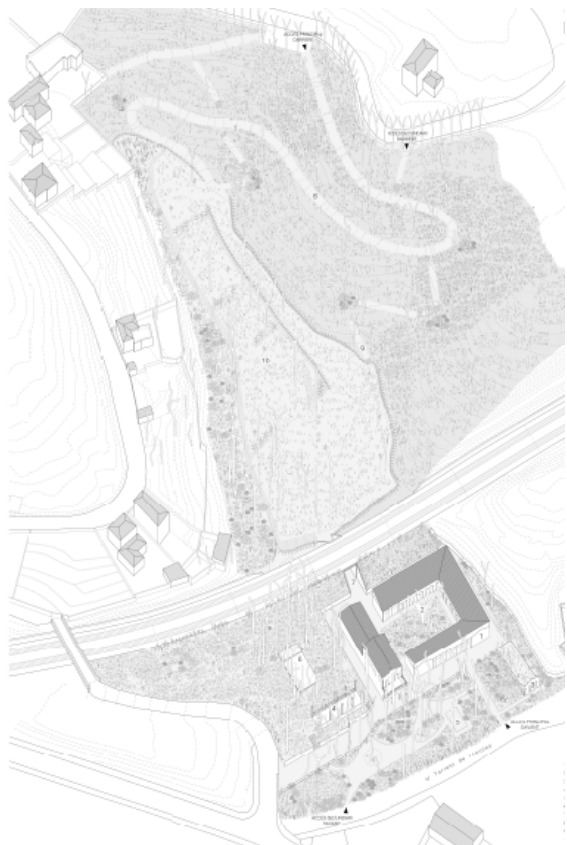


Riu i López, Arnau

La fàbrica urbana

TFM ETSAB

<https://upcommons.upc.edu/entities/publication/c4e32a86-142c-47e4-9648-a2d01fcc15ac>

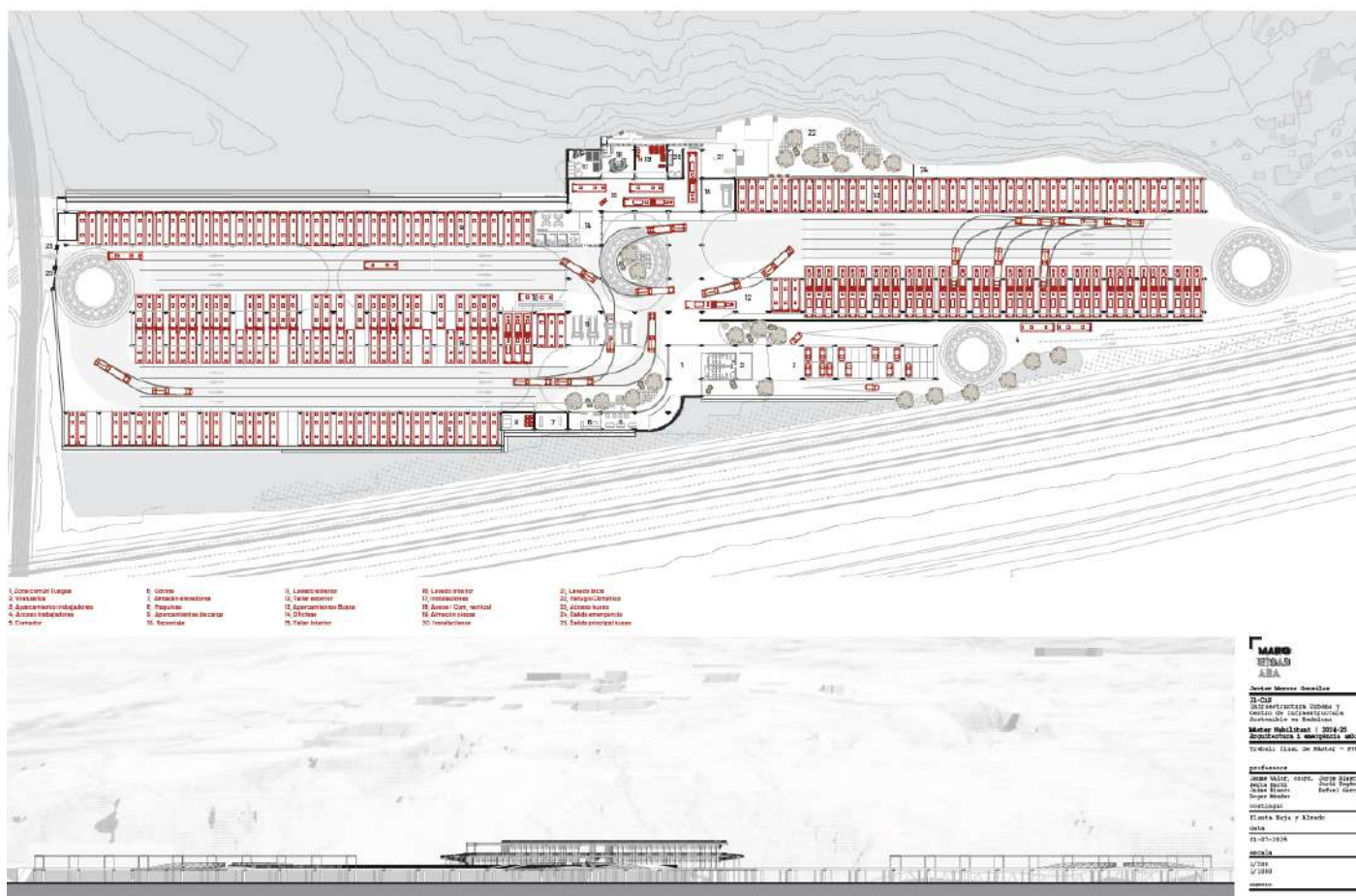


Marquès Triay, Adrià Oscar
Vega Carmona, Cristina

Un parèntesi de natura entre tren i autopistes :
transformació de l'antiga granja del Ritz en un centre
cultural polivalent i adequació dels seus entorns en els
jardins de Vallbona, a Nou Barris

TFM ETSAV

[https://upcommons.upc.edu/entities/
publication/789f0824-415d-44af-a43b-ead1e41ace4a](https://upcommons.upc.edu/entities/publication/789f0824-415d-44af-a43b-ead1e41ace4a)

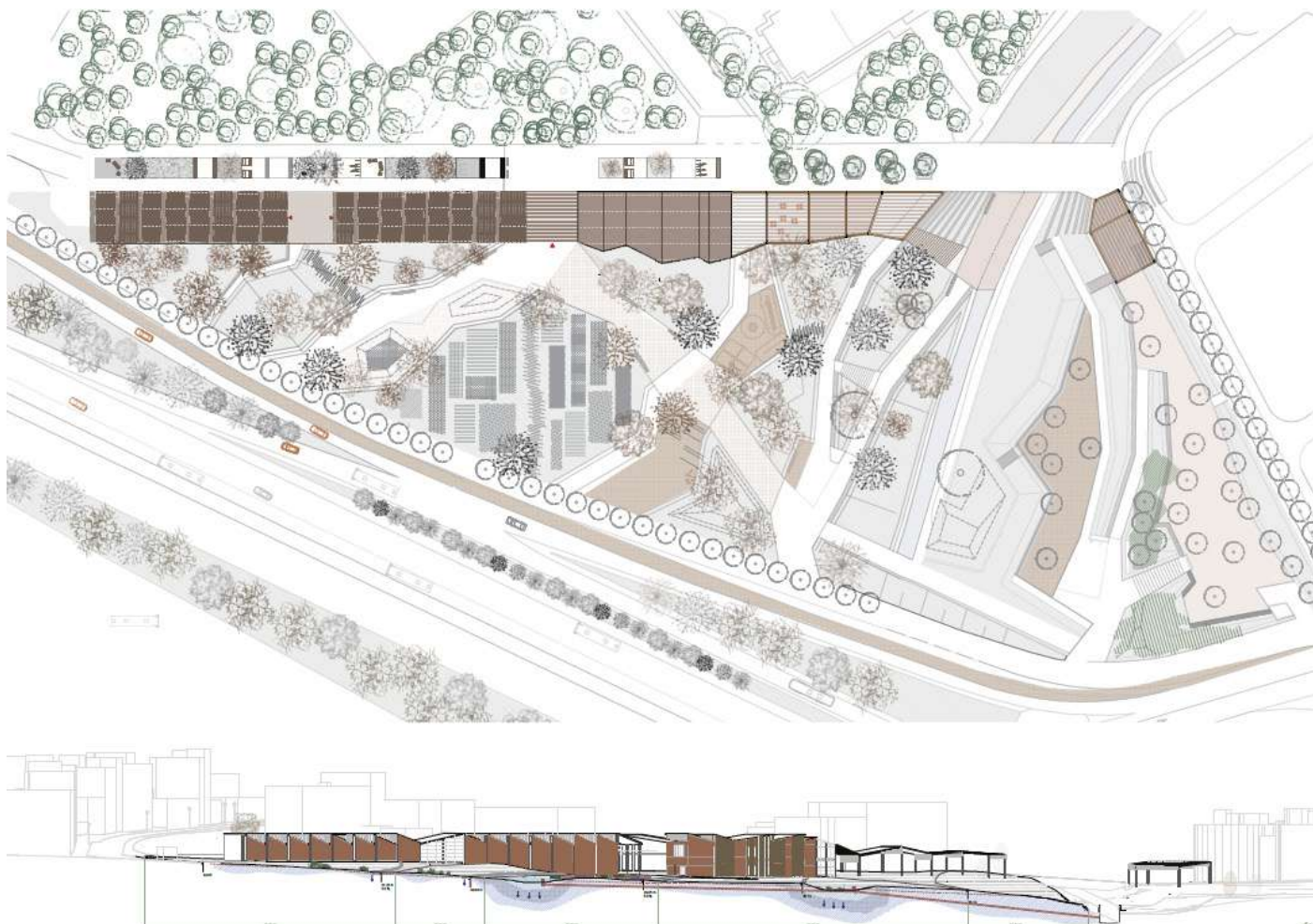


Marcos González, Javier

31-CIS: centro de infraestructura sostenible en Badalona

TFM ETSAB

<https://upcommons.upc.edu/entities/publication/69ca29e6-840a-4933-94ae-65141efaa323>

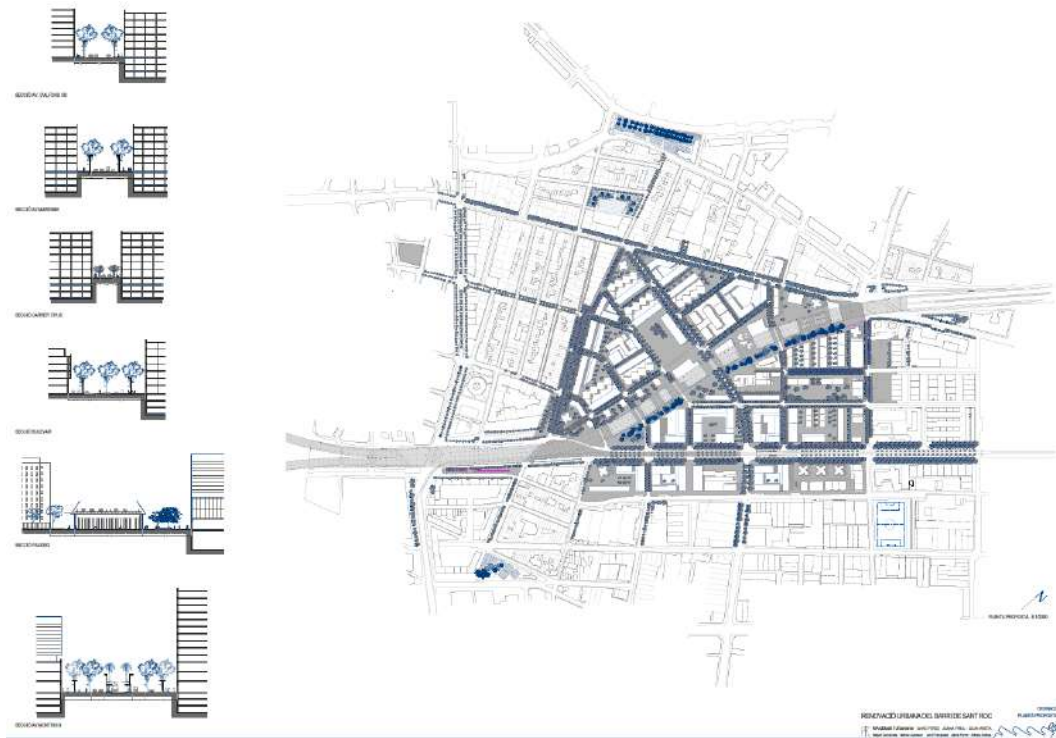


Castillo Bardaji, Lucía

(Re)conectando Can Focus: equipamiento cultural y espacio público para la activación urbana y social en el margen de la C-31 en Badalona

TFM ETSAB

<https://upcommons.upc.edu/entities/publication/3c573418-f709-4206-910c-b72900b89708>

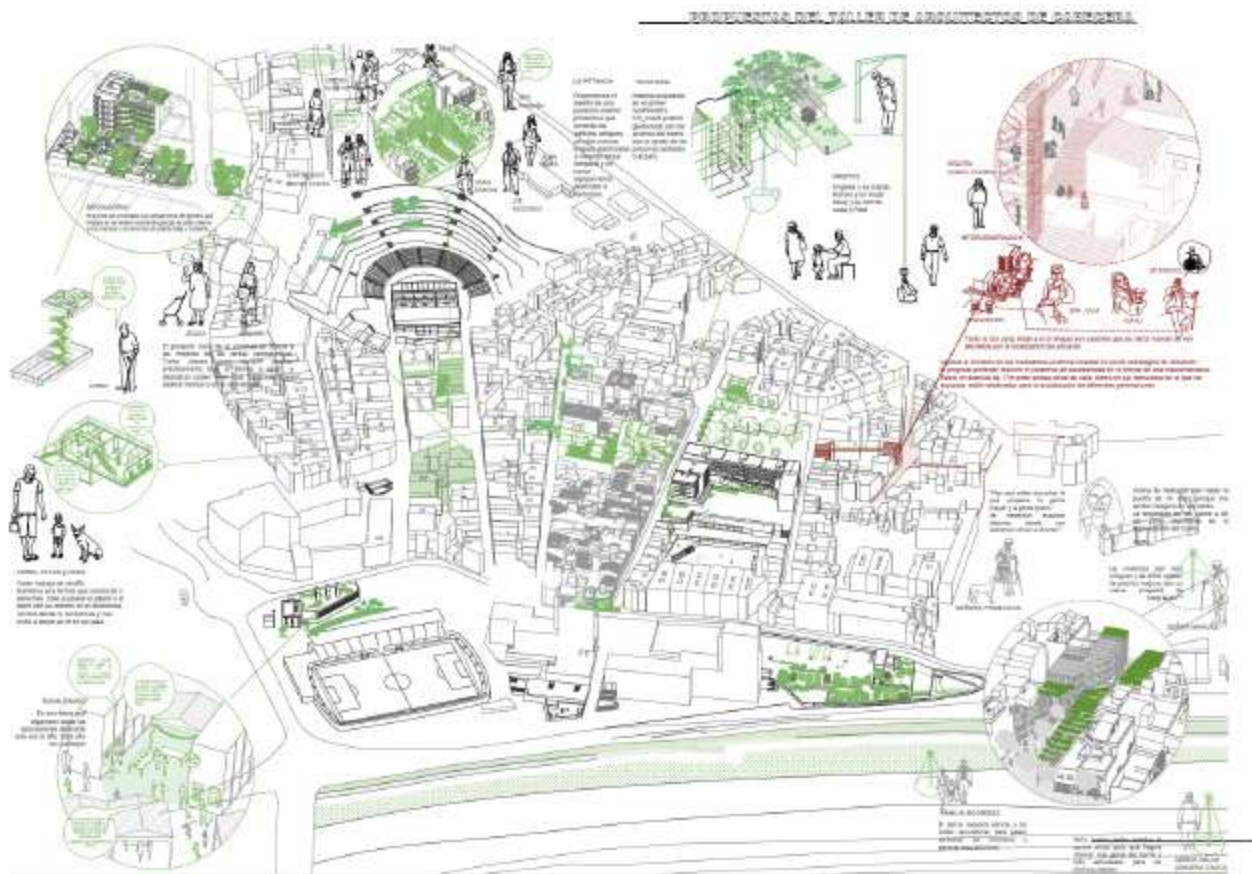


Pérez Cuello, David

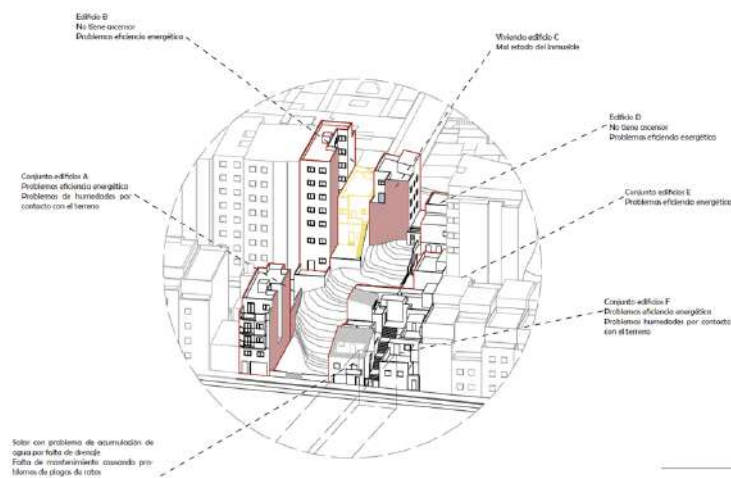
El mercat, cruïlla de socialització. Renovació urbana del barri de Sant Roc

TFM ETSAB

<https://upcommons.upc.edu/entities/publication/88f0192a-7024-4f49-a930-55c86d2b8452>



Rehabilitació energètica i implantació de un eixos verte



Montes Negrete, Evelyn Paola

Pasajes: reestructurando una zona del Raval de Santa Coloma de Gramanet a partir de la apertura de un pasaje

TFG ETSAB

<https://upcommons.upc.edu/entities/publication/18271970-32b2-4e85-83fa-7f17ecfc8449>




Soriano De Haro, Albert

Proposta de reunificació del barri de Mas Rampinyo a Montcada i Reixac

TFG ETSAB

<https://upcommons.upc.edu/entities/publication/426b1395-d354-4731-9837-7070343ed4fe>



Hoffmann, Anouk Magalie

Some kind of spark : imagination
as a spatial force in the case of Tres
Xemeneies de Sant Adrià de Besòs

TFM ETSAV

<https://upcommons.upc.edu/entities/publication/188bb5a7-f28e-4abd-9921-ada97a198f30>



[Fig. 33] Collage Street Sants.

Aguilella Saavedra, Pol

Human landscape: everyday color

TFG ETSAB

<https://upcommons.upc.edu/entities/publication/bb2ab812-aa50-4c05-9c8d-c449240b2db5>



Fig 255: A map demonstrates the vehicular dominance within the public space of La Pau



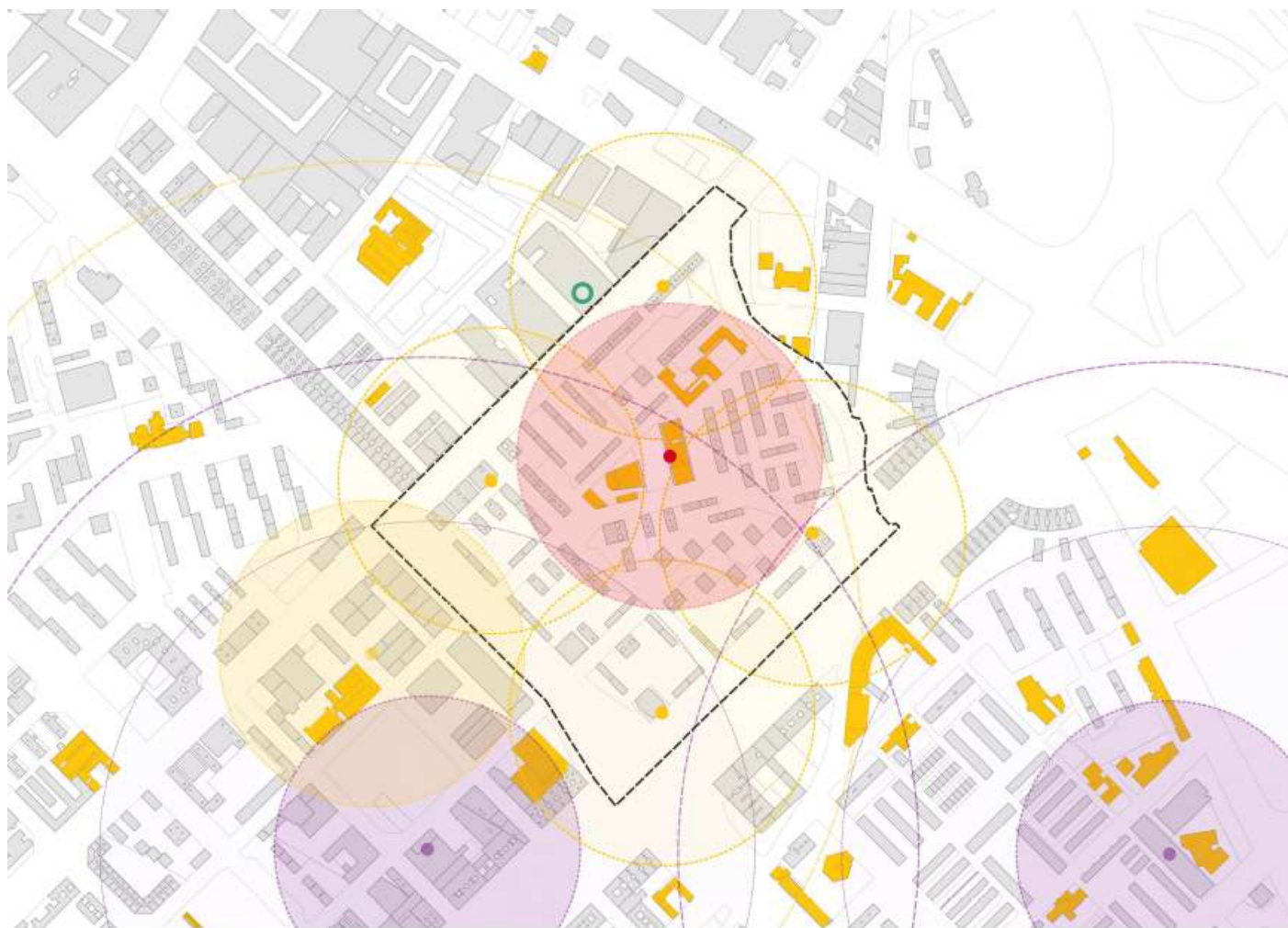
Fig 257: A Map showing the ground floor economic activities

Bagabe, Albert Kanioba

Convivial public space : passage through the second watershed in La Pau with Ivan Illich

TFM ETSAV

<https://upcommons.upc.edu/entities/publication/87812dfe-b171-4bc3-9655-ed7a881d2ec2>



Allocation and Establishment of Food Premises

- La Pau
- Consumer Cooperatives [5 & 15 min walk]
- Organic & local fresh produce [5 & 15 min walk]

Kazemi, Reyhaneh

Urban voids, hidden water : Revitalizing Urban Negative Spaces for Sustainable Water Management in La Pau (Barcelona)

TFM ETSAV

<https://upcommons.upc.edu/entities/publication/9724fbb6-efd1-46e6-8fde-f3a73dfced0f>

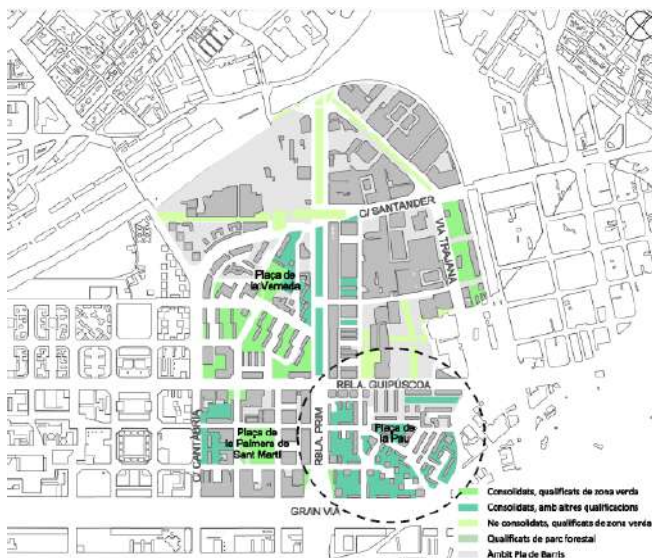
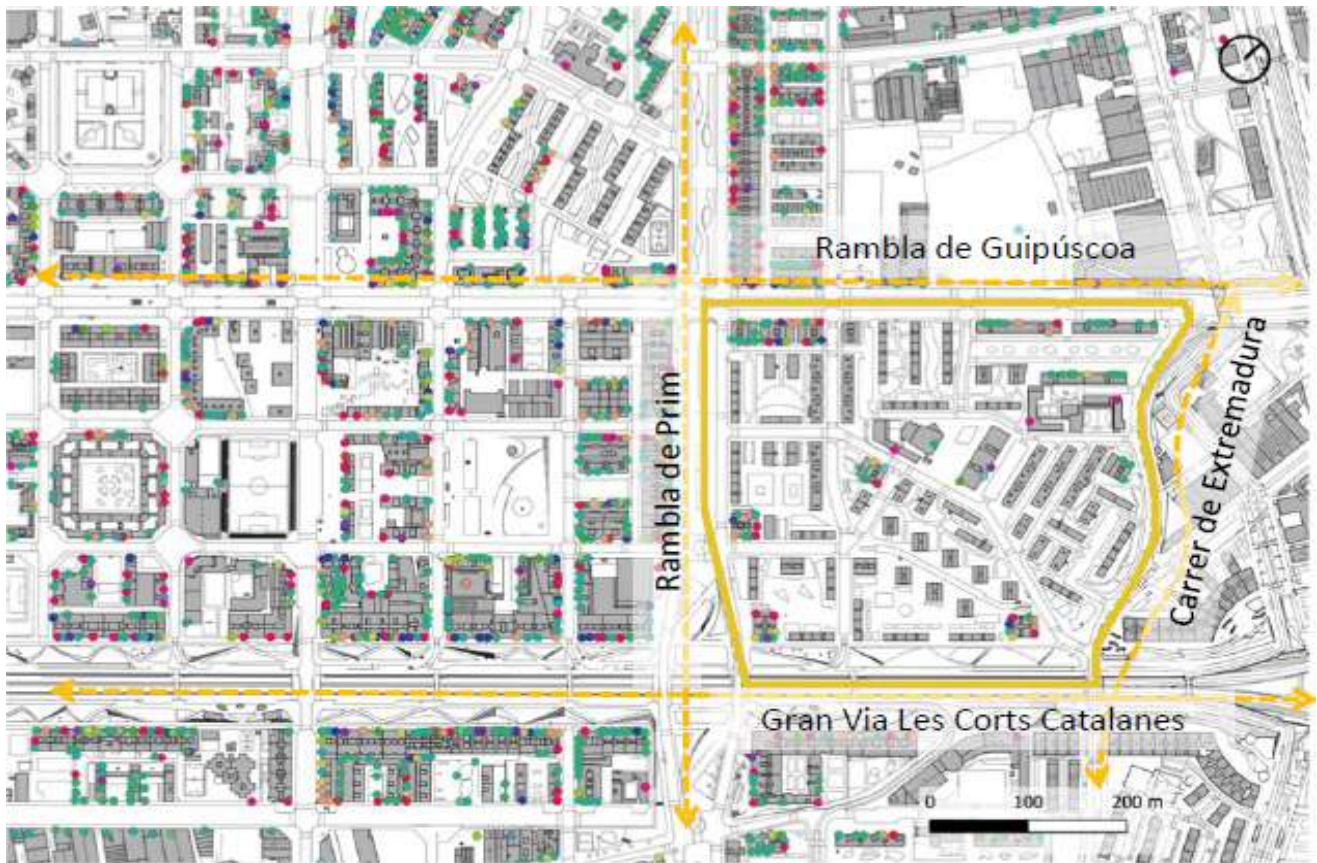


Figure 23: Open spaces – La Verneda i La Pau



Figure 22: Density – La Verneda i La Pau

Sanabria Sanabria, María Jesús

Compact spaces, expanded uses : sustainability through architectural optimization of facilities in the built environment of La Pau, Barcelona

TFM ETSAV

<https://upcommons.upc.edu/entities/publication/9724fbb6-efd1-46e6-8fde-f3a73dfced0f>

Eix 3. Participació ciutadana i dinàmiques socials

Option 1: Total balance

- **Habitability:** Laundry + clothesline (60 m²)
- **Social:** Workshops and meetings + Community kitchen and dining room + Quiet and relaxation area (270 m²)
- **Environmental:** Photovoltaic panel system + Technical facilities area (150 m²)

The first of the selected combinations stands out for its ability to evenly balance the three dimensions of the project: habitability, social and environmental.

On a functional level, the communal laundry room meets a daily need of the residents, reducing individual expenses and encouraging the shared use of resources, which at the same time promotes social interaction.

At the community level, the integration of spaces such as workshops, the communal dining room and quiet/relaxation areas allows for a wide range of complementary services that strengthen the social fabric. The workshops are a driving force for cultural and educational revitalisation, the dining room promotes neighbourhood cohesion and food security, while the quiet spaces offer refuge for the elderly or those who require calm environments.

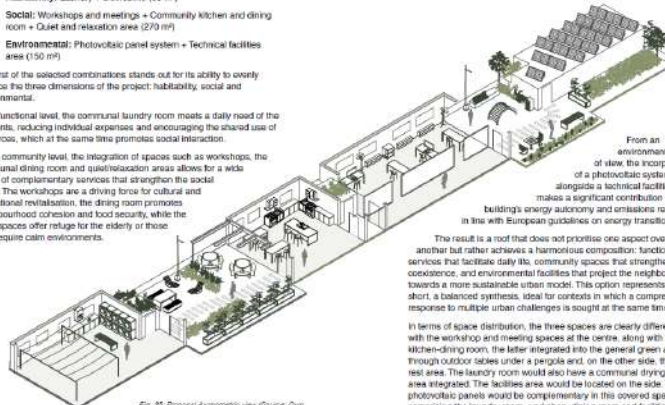


Fig. 25: Proposal Axonometric view (Source: Own elaboration)

From an environmental point of view, the incorporation of a photovoltaic system alongside a technical facilities area makes a significant contribution to the building's energy autonomy and emissions reduction, in line with European guidelines on energy transition.

The result is a roof that does not prioritise one aspect over another but rather achieves a harmonious composition: functional services that facilitate daily life, community spaces that strengthen coexistence, and environmental facilities that project the neighbourhood towards a more sustainable urban model. This option represents, in short, a balanced synthesis: ideal for contexts in which a comprehensive response to multiple urban challenges is sought at the same time.

In terms of space distribution, the three spaces are clearly differentiated, with the workshop and meeting spaces at the centre, along with the kitchen-dining room, the latter integrated into the general green area through outdoor tables under a pergola and, on the other side, the rest area. The laundry room would also have a communal drying area integrated. The facilities area would be located on the side. The photovoltaic panels would be complementary in this covered space comprising the laundry room, workshop, dining room and facilities room.

Option 2 – Versatility and flexibility

- **Livability:** Laundry room (80 m²) + Coworking and study (80 m²)
- **Social:** Communal kitchen and dining room (70 m²)
- **Environmental:** Photovoltaic panel system + Technical facilities area (170 m²)

The second option stands out for the introduction of coworking/study as a functional core, which, unlike other spaces, is versatile in nature. This environment can function as a shared office for young entrepreneurs, students or remote workers, while also being adapted to host training workshops, cultural activities or community meetings. This flexibility of use is key in neighbourhoods such as La Pau, where the diversity of the population requires solutions that can be adapted to changing needs.

On a social level, this combination is complemented by a community dining room, a space that facilitates intergenerational coexistence and can act as a hub for the integration of people at risk of exclusion. The dining room not only serves a nutritional function, but can also become a place for mutual support, community celebration and resource distribution. In environmental terms, the photovoltaic installation with a technical support area offers the possibility of generating a direct economic impact

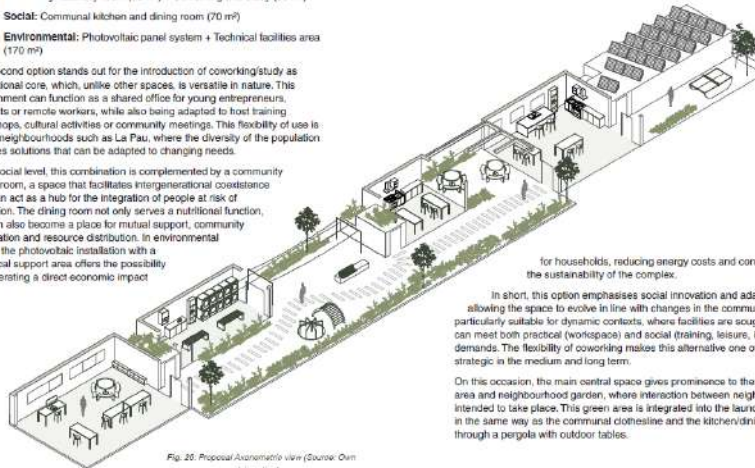


Fig. 26: Proposal Axonometric view (Source: Own elaboration)

for households, reducing energy costs and contributing to the sustainability of the complex.

In short, this option emphasises social innovation and adaptability, allowing the space to evolve in line with changes in the community. It is particularly suitable for dynamic contexts, where facilities are sought that can meet both practical (workspace) and social (training, leisure, integration) demands. The flexibility of coworking makes this alternative one of the most strategic in the medium and long term.

On this occasion, the main central space gives prominence to the green area and neighbourhood garden, where interaction between neighbours is intended to take place. This green area is integrated into the laundry room in the same way as the communal clothesline and the kitchen/dining room through a pergola with outdoor tables.

Option 3 – Green sustainability as the central focus

- **Habitability:** Laundry room (60 m²)
- **Social:** Workshops and meetings (100 m²) + Community kitchen and dining room (70 m²)
- **Environmental:** Extensive green roof (200 m²) + Technical facilities area (50 m²) + Photovoltaic panels

The third option places extensive green roofing at the centre of the proposal, an element that not only transforms the image and perception of the building, but also offers tangible benefits for the urban complex.

This type of intervention contributes to heat island mitigation, improves the building's thermal and acoustic insulation, reduces rainwater runoff and also becomes a green lung in a neighbourhood characterised by a lack of green spaces. The green roof is not only an environmental device, but also a visible symbol of sustainability for the community.

At the same time, this proposal incorporates a workshop space and a community dining room, two key social elements that consolidate the role of the roof as a platform for social cohesion. The workshops open the door to educational, craft and job training activities, while the dining room reinforces daily

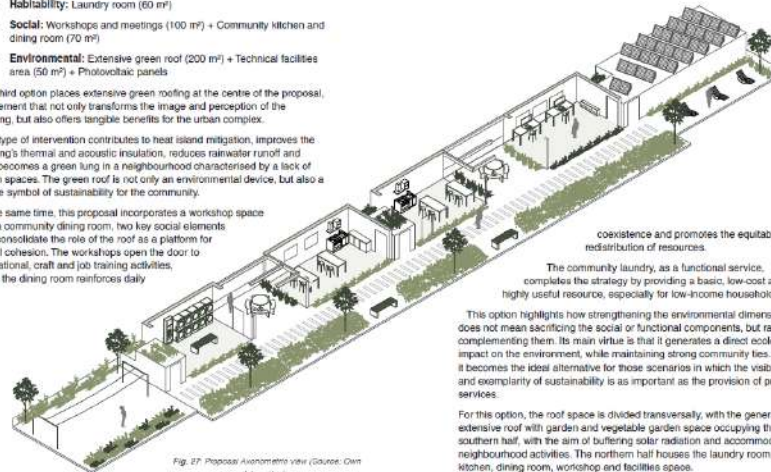


Fig. 27: Proposal Axonometric view (Source: Own elaboration)

coexistence and promotes the equitable redistribution of resources.

The community laundry, as a functional service, completes the strategy by providing a basic, low-cost and highly useful resource, especially for low-income households.

This option highlights how strengthening the environmental dimension does not mean sacrificing the social or functional components, but rather complementing them. Its main virtue is that it generates a direct ecological impact on the environment, while maintaining strong community ties. Thus, it becomes the ideal alternative for those scenarios in which the visibility and exemplarity of sustainability is as important as the provision of practical services.

For this option, the roof space is divided transversally, with the general extensive roof with garden and vegetable garden space occupying the southern half, with the aim of buffering solar radiation and accommodating neighbourhood activities. The northern half houses the laundry room, kitchen, dining room, workshop and facilities spaces.

Sánchez de la Vega Alcázar, Antonio

The Rooftop as a driver of urban transformation : analysis and proposal for the integration of community and sustainable spaces in La Pau

TFM ETSAV

<https://upcommons.upc.edu/entities/publication/b9d70d8a-9d00-4a89-bc8d-80d0cdd6e4f2>

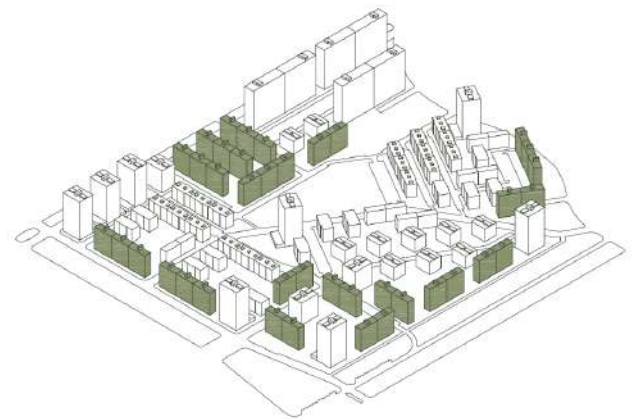
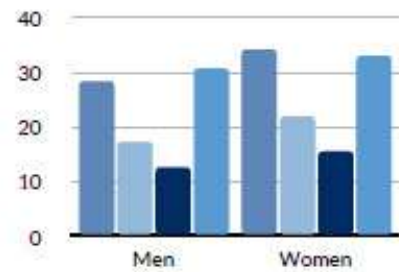
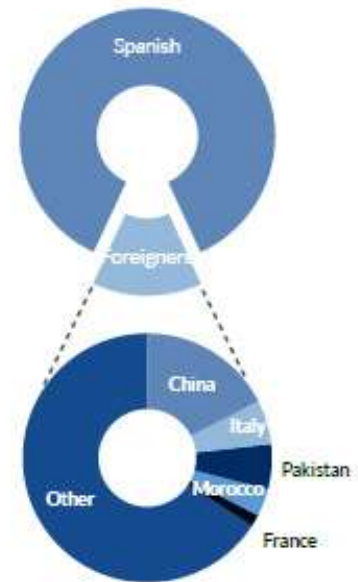
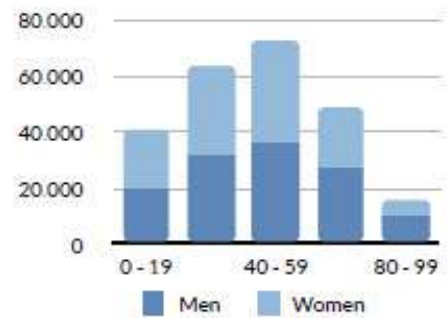


Fig. 28: 3D Buildings in La Pau (Source: M234ac/Quora)



■ Primary studies Verneda i La Pau
■ Primary studies Barcelona
■ Higher studies Verneda i La Pau
■ Higher studies Barcelona.



Becerra Murcia, Mayra Fernanda

Building together a common understanding around environmental intervention through community engagement : study methods based on La Pau Case Study

TFM ETSAV

<https://upcommons.upc.edu/entities/publication/5728316f-dd8c-44f0-a8f2-b21a39fcc119>



Wang, Hongxuan

The (In)visibility of chinese migrants in Barcelona's public spaces : a case study of La Verneda i la Pau

TFM ETSAV

<https://upcommons.upc.edu/entities/publication/1d00ee7e-dd41-4a0a-9e81-c578b4bd6a9a>

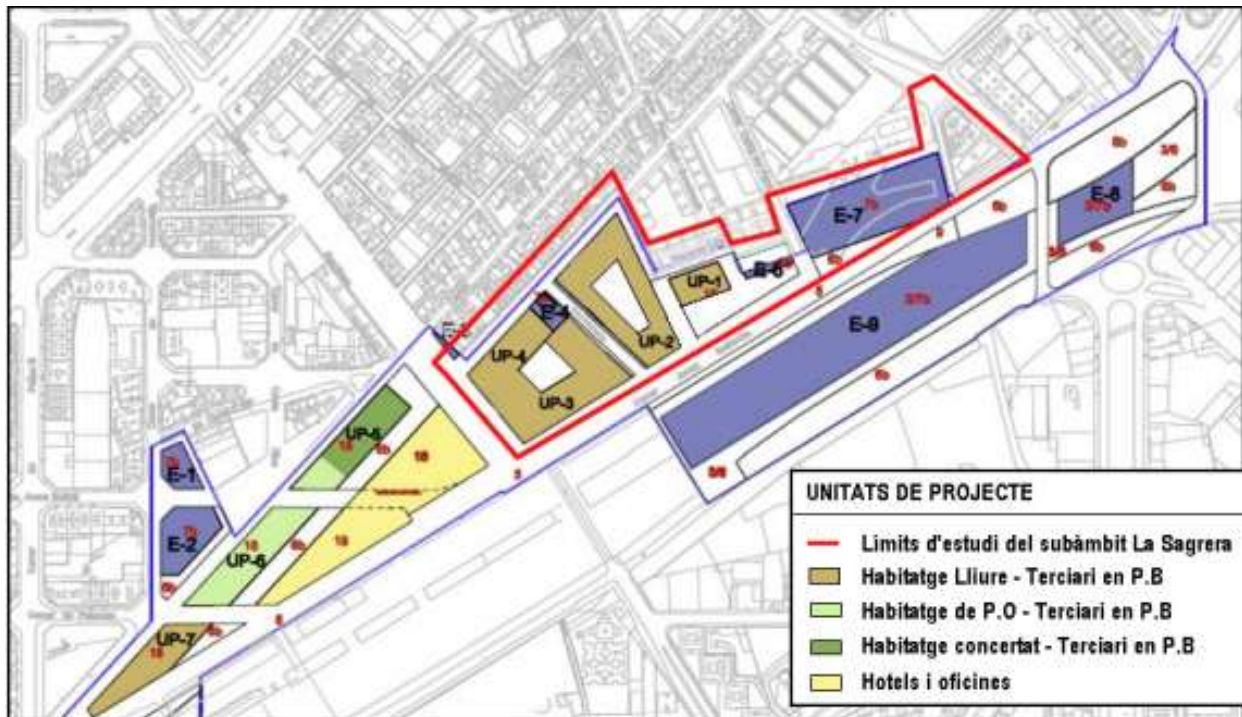


Figura 6-3. Solució proposada en la present tesina per a l'ordenació urbanística del subàmbit La Sagrera. (Font: Elaboració pròpia a partir del PMU del Sector Entorn Sagrera)

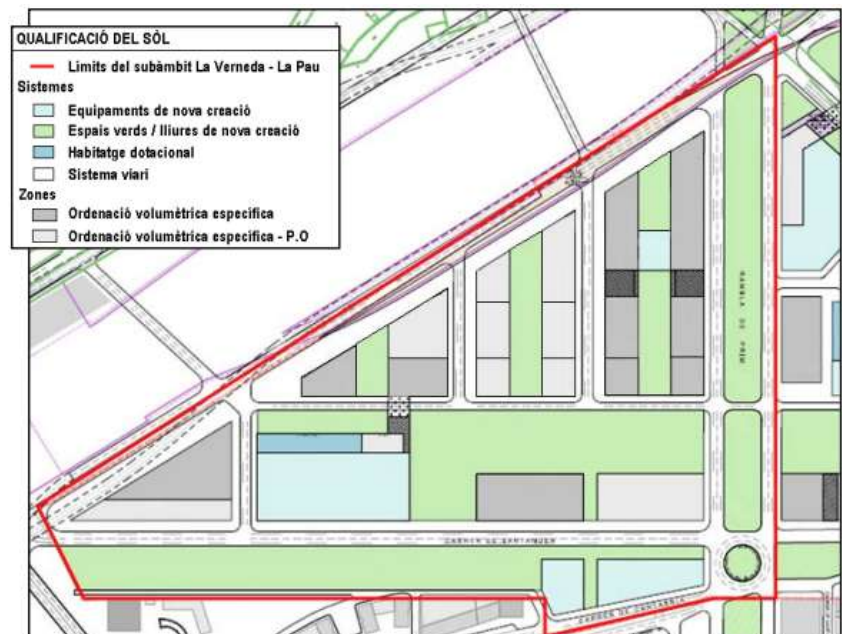


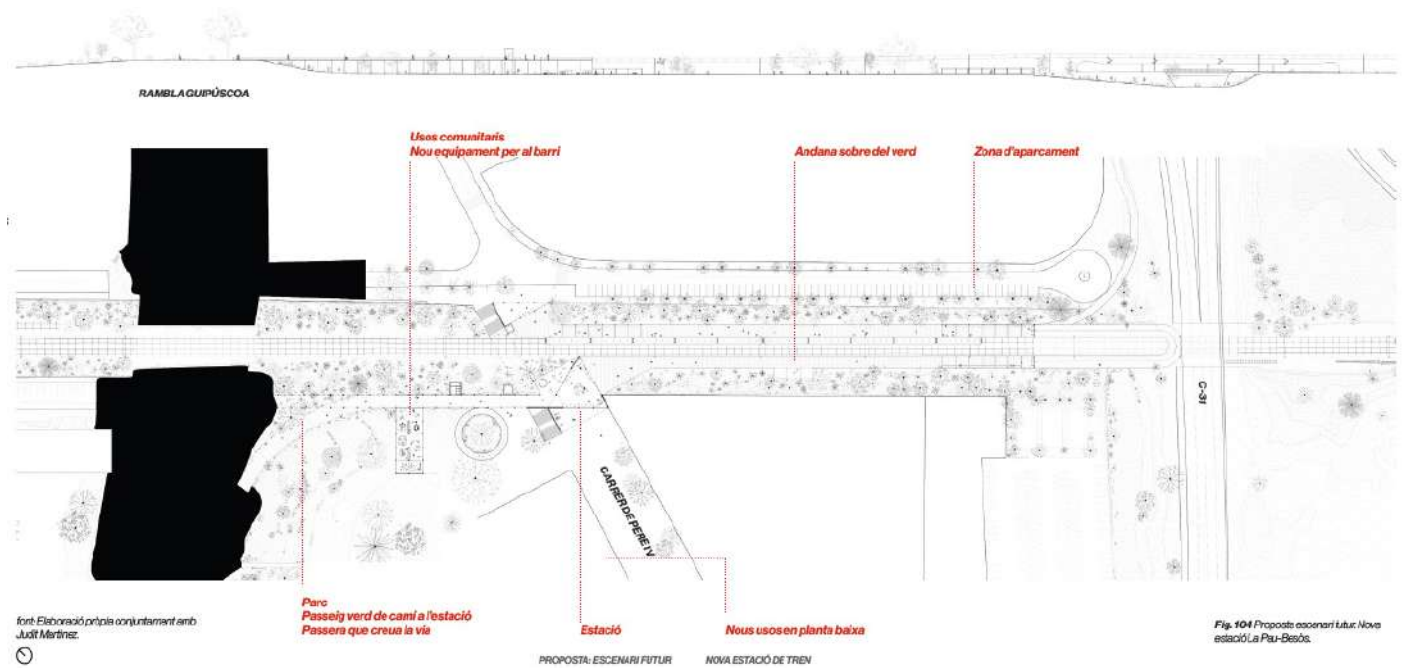
Figura 6-6. Qualificació del sòl proposada en la present tesina per al subàmbit La Verneda - La Pau. (Font: Elaboració pròpia a partir de la MPGM del Sector Prim)

Quilez Cierco, Daniel

El projecte urbà Sant Andreu-La Sagrera: anàlisi i propostes dels elements de connexió urbanística entre barris

TESINA ETSECCPB

<https://upcommons.upc.edu/entities/publication/75d8a1f3-6e60-4ca1-83a2-d08cf4882453>



Archs Martí, Carla

5 mirades sobre l'espai urbà : una metodologia per avaluar la ciutat

TFM ETSAV

<https://upcommons.upc.edu/entities/publication/3c3d480a-d9b1-4917-b4ad-cebdce2395b6>

SYNTHESIZED VULNERABILITY



Aqel, Rawand

A Paradigm of ecological architecture in vulnerable contexts : methodology & toolkit

TFM ETSAV

<https://upcommons.upc.edu/entities/publication/4466da0e-121e-40de-8cd4-3979e60900fc>

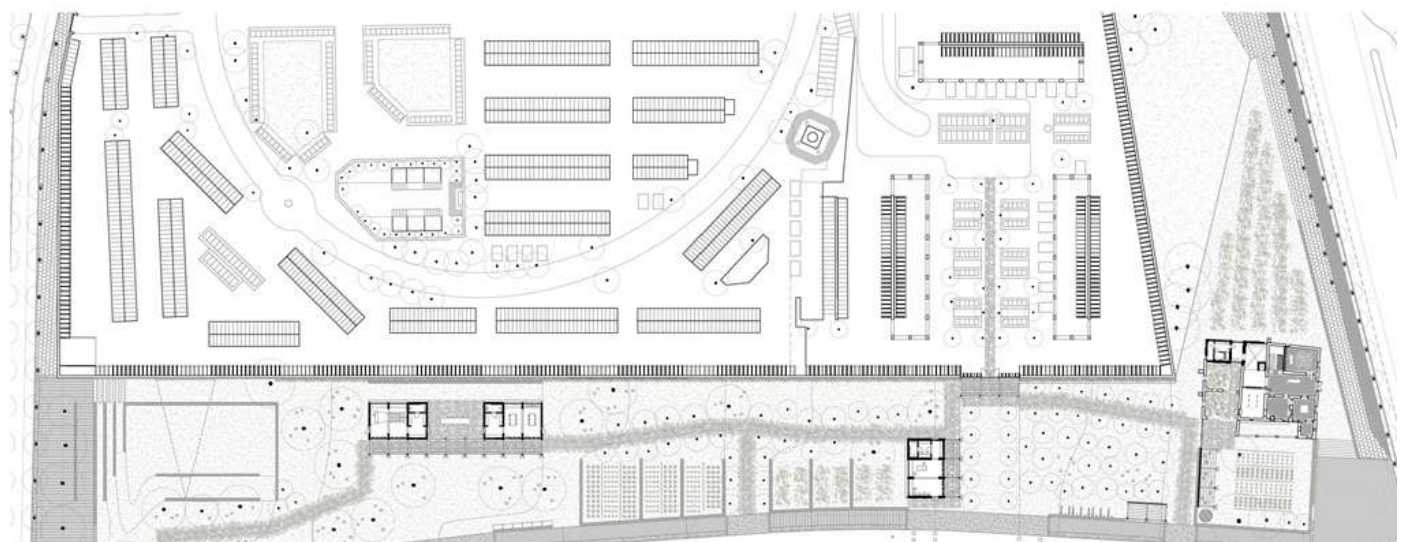
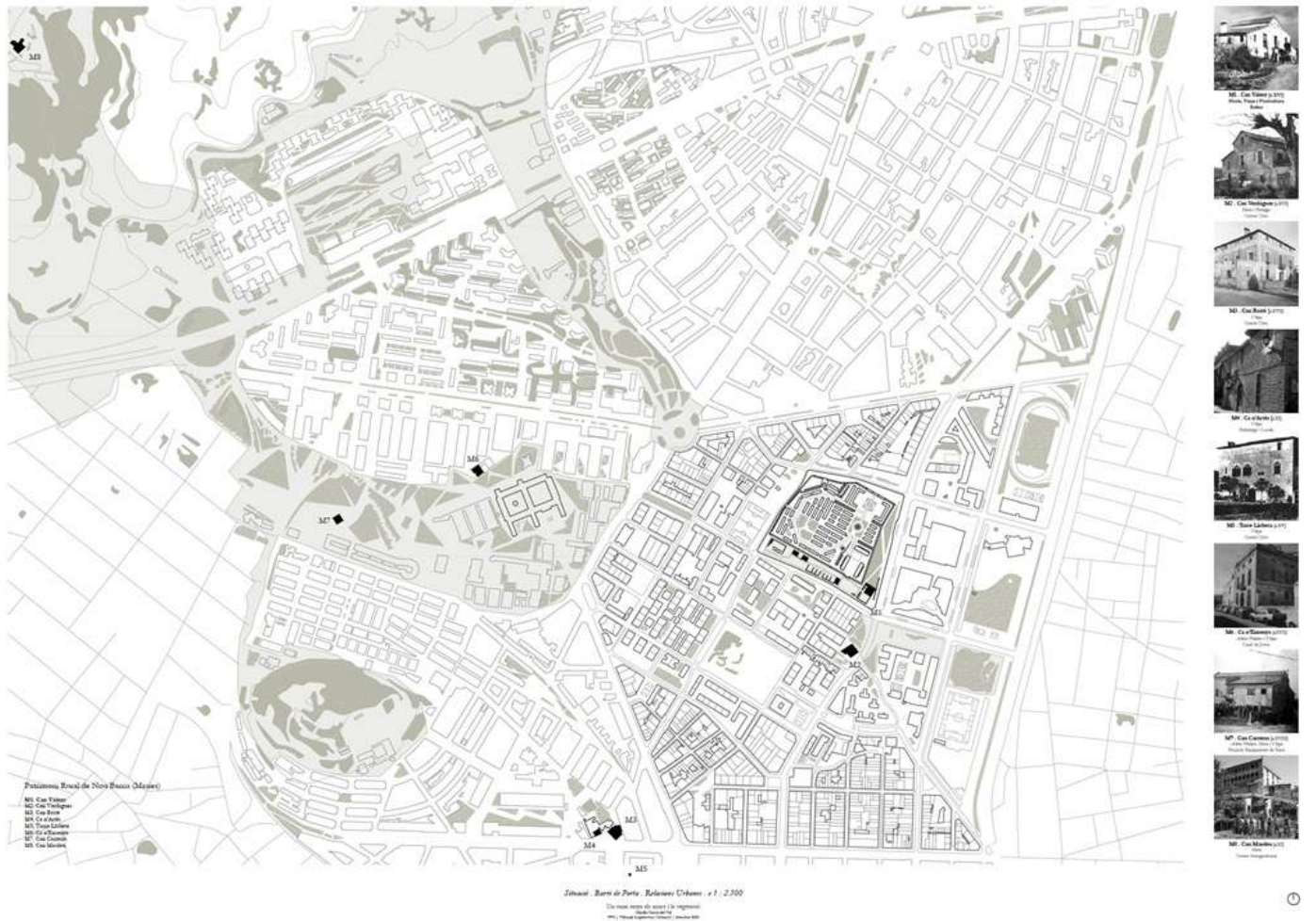


Guilamet Badorrey, Laia

Vulnerabilitat urbana: anàlisi de l'accessibilitat en barris de Santa Coloma de Gramenet i Badalona

TFG ETSAB

<https://upcommons.upc.edu/entities/publication/5c0e885f-3a4d-4d3d-a4b9-ea80fd8a0e27>




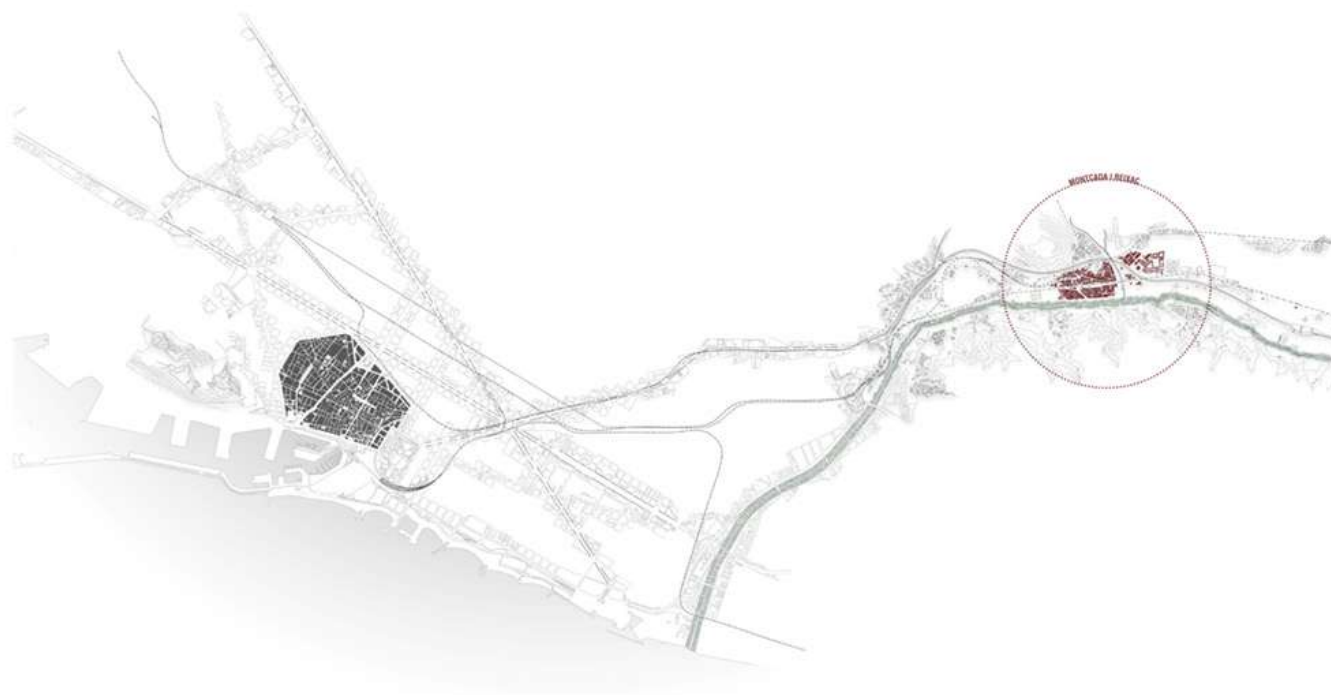
García del Val, Claudia

Un camí entre els murs i la vegetació:
Centre del Patrimoni Rural de Nou Barris

TFG ETSAB

<https://upcommons.upc.edu/entities/publication/174f537c-aa91-42cd-a5cc-98d2073983c3>





SOTA LA INFRAESTRUCTURA, L'ESPAI OBLIDAT
MIREIA FARENA SABORIT PFG INFRAESTRUCTURA I CIUTAT

NOU ESPAI LÚDIC-CREATIU A MONTCADA I REIXAC
JULIOL 2020 E.T.S. D'ARQUITECTURA DE BARCELONA

Parera Saborit, Mireia

Sota la infraestructura, l'espai oblidat: nou espai lúdic-creatiu a Montcada i Reixac

TFG ETSAB

<https://upcommons.upc.edu/entities/publication/52862723-0260-4b31-bf0e-877633acf1c1>

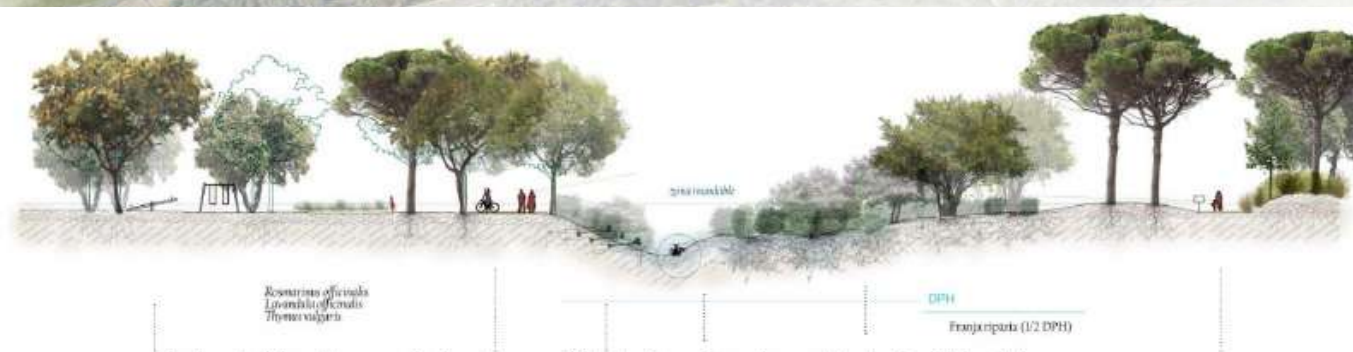


Xicola Pachón, Jaume

Reutilització de la Central Tèrmica de
Sant Adrià del Besòs en Museu d'Art
Contemporani

TFG ETSAB

<https://upcommons.upc.edu/entities/publication/db128343-4846-42cf-aa70-271ce31e01c3>



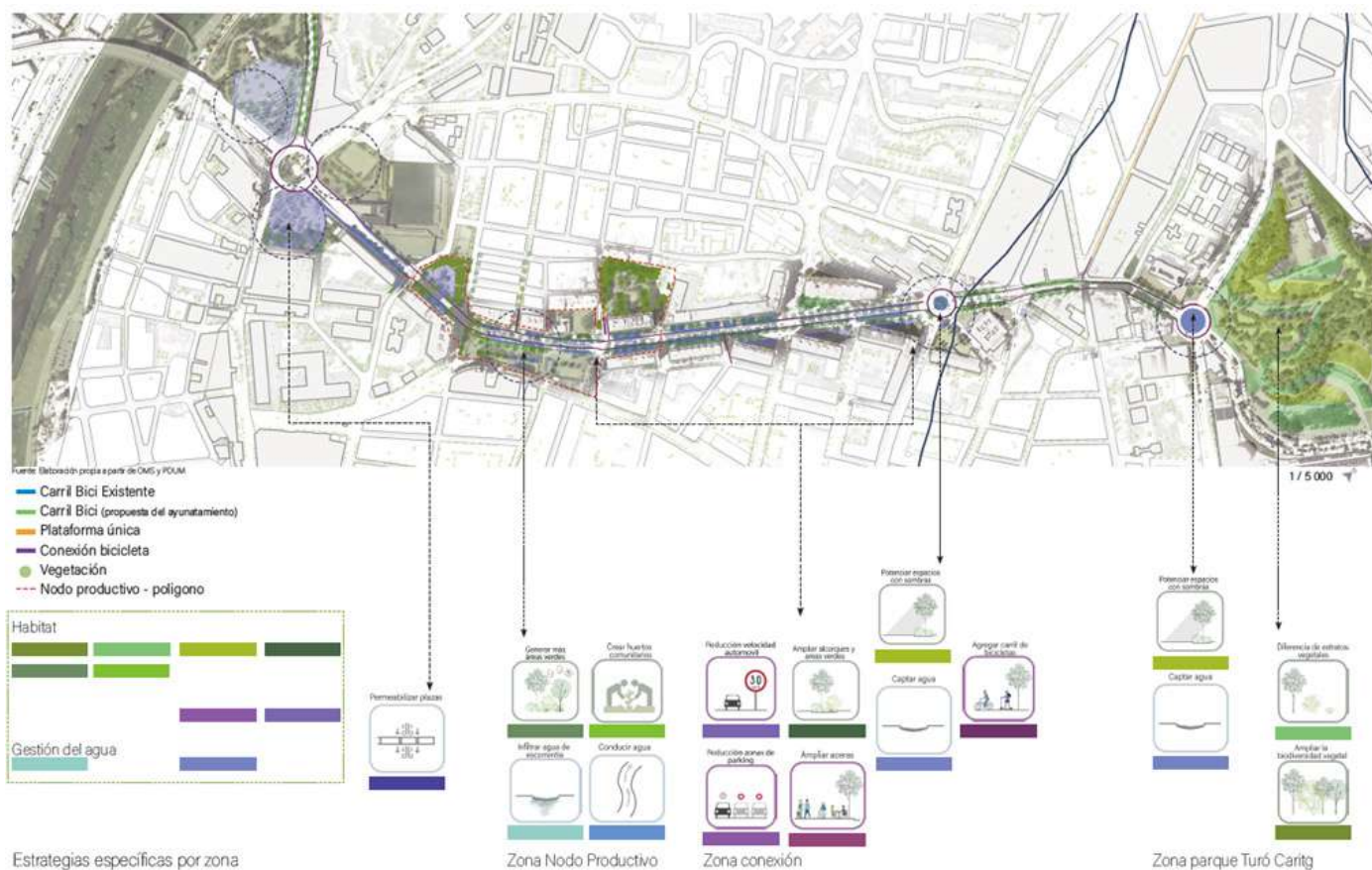
Huertas Manso, Maria

La riera de Polinyà com a element natural vertebrador del paisatge: reconeixent els espais intersticials de marge

TFM ETSAB

<https://upcommons.upc.edu/entities/publication/0677b14d-5967-4002-8b76-1df99b01aea6>























Lichtle Prieto, Ana Sofia

Lazos ecológicos intermunicipales:
descubriendo los nuevos ejes de
infraestructura verde en Badalona, Santa
Coloma de Gramenet y Sant Adrià de Besòs

TFM ETSAB

<https://upcommons.upc.edu/entities/publication/14bae098-2f4c-49ac-81d7-a1eba5aa79c8>

Eix 4. Espai públic, paisatge i medi ambient

	"Monumento con pontones: la plataforma de lumbeo" (fotografía de Robert Smithson)	"Un recorrido por los monumentos de Pasaic, Nueva Jersey, 1967" Smithson, Robert. Ed. GG Barcelona 2006, pág. 16		Panel de prueba para el proyecto "Un lugar de caballos" (fragmento) de Hannah Collins Collins Hannah, La Mina. Drawing city Book-4, consultable en línea http://www.hannahcollins.net/projects/la-mina.html	Catálogo Exposición Collins, Hannah, Historia en curso. Películas y fotografías. Barcelona: Fundació La Caixa, 2008 p. 49
	"El monumento puente mostrando las aceras de madera" (fotografía de Robert Smithson)	"Un recorrido por los monumentos de Pasaic, Nueva Jersey, 1967" Smithson, Robert. Ed. GG Barcelona 2006, pág. 12		Fotomontaje para el proyecto "Un lugar de caballos" (fragmento) de Hannah Collins Collins Hannah, La Mina. Drawing city Book-4, consultable en línea http://www.hannahcollins.net/projects/la-mina.html	Catálogo Exposición Collins, Hannah, Historia en curso. Películas y fotografías. Barcelona: Fundació La Caixa, 2008 p. 47
	"El monumento de la gran tubería" (fotografía de Robert Smithson)	"Un recorrido por los monumentos de Pasaic, Nueva Jersey, 1967" Smithson, Robert. Ed. GG Barcelona 2006, pág. 16		Croquis para el proyecto "Portal. Dibujando sobre la ciudad" de Hannah Collins Collins Hannah, La Mina. Drawing city Book-2, consultable en línea http://www.hannahcollins.net/projects/la-mina.html	Catálogo Exposición Collins, Hannah, Historia en curso. Películas y fotografías. Barcelona: Fundació La Caixa, 2008 p. 47
	Organización de la corteza cerebral: Dibujo realizado por Santiago Ramón y Cajal en 1894 para una conferencia en la Academia de Ciencias Médicas de Cataluña.	Museo Fundación Ramón y Cajal.		Fotomontaje sobre correo electrónico. Proceso múltiple sobre papel de calco e impresión láser, para el proyecto "Portal. Dibujando sobre la ciudad" de Hannah Collins Collins Hannah, La Mina. Drawing city Book-2, consultable en línea http://www.hannahcollins.net/projects/la-mina.html	Catálogo Exposición Collins, Hannah, Historia en curso. Películas y fotografías. Barcelona: Fundació La Caixa, 2008 p. 51
	Fotografía de Hannah Collins para el proyecto "Casa de las puertas". Formaba parte de la exposición "Historia en curso. Películas y fotografías" Fundación "la Caixa", Barcelona, 2008. La imagen expuesta tenía originalmente unas dimensiones de 294x609.	Catálogo Exposición Collins, Hannah, Historia en curso. Películas y fotografías. Barcelona: Fundació La Caixa, 2006 p. 38-39		Fotografías de los dibujos en el pavimento realizados con tiras por los alumnos del CEIP Mediterránea (fragmento) Fotomontaje para el proyecto "El muro de los sueños" de Hannah Collins Collins Hannah, La Mina. Drawing city Book-6, consultable en línea http://www.hannahcollins.net/projects/la-mina.html	Catálogo Exposición Collins, Hannah, Historia en curso. Películas y fotografías. Barcelona: Fundació La Caixa, 2008 p. 51
	Croquis del proyecto "Casa de las puertas" de Hannah Collins. Incluye el texto: "White like a ghost, connection with other places, outside away another place" "Blanco como un fantasma, conexión con otros lugares, distante de cualquier lugar"	Collins Hannah, La Mina. Drawing city Book-1, consultable en línea http://www.hannahcollins.net/projects/la-mina.html		Pruebas de mosaico de cerámica para el proyecto "El muro de los sueños" de Hannah Collins. Realizado en colaboración con Cumelia Studio, Granollers.	Catálogo Exposición Collins, Hannah, Historia en curso. Películas y fotografías. Barcelona: Fundació La Caixa, 2008 p. 51
	Esbozos previos de Hannah Collins para el proyecto "El muro del pájaro cantor". Formaba parte de la exposición "Historia en curso. Películas y fotografías" Fundación "la Caixa", Barcelona, 2008.	Catálogo Exposición Collins, Hannah, Historia en curso. Películas y fotografías. Barcelona: Fundació La Caixa, 2006 p. 38-50		Simetría polar. Espacio construido.	A
	Fotografía y esbozos previos de Hannah Collins para el proyecto "El muro del pájaro cantor". Formaba parte de la exposición "Historia en curso. Películas y fotografías" Fundación "la Caixa", Barcelona, 2008.	Collins Hannah, La Mina. Drawing city Book-3, consultable en línea http://www.hannahcollins.net/projects/la-mina.html		Simetría polar. Espacio construido.	a
	Croquis del proyecto "Historia de la industria" de Hannah Collins "...Preparamos utilizar la idea de reconversión para la creación de un espacio tridimensional nuevo que preserve un trozo de la historia en el proceso"	Catálogo Exposición Collins, Hannah, Historia en curso. Películas y fotografías. Barcelona: Fundació La Caixa, 2008 p. 48		Simetría. Espacio construido.	A

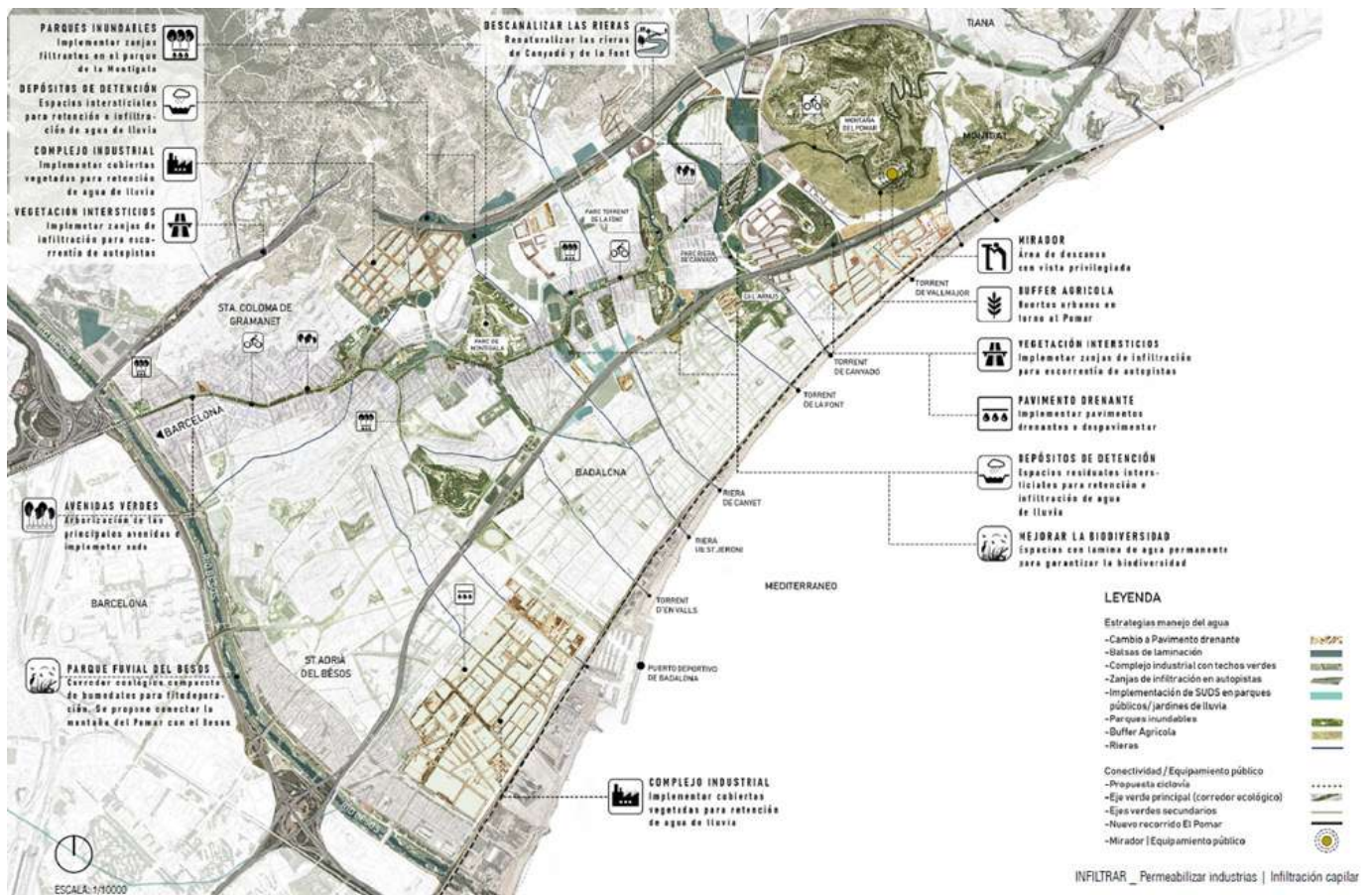
Fernández Zapata, Cristóbal

Al lado: tres paseos por el Besós

TFM ETSAB

<https://upcommons.upc.edu/entities/publication/4bb2b75e-7664-46a8-9546-cf37ea842e84>





Canepa Sarmiento, Andrea

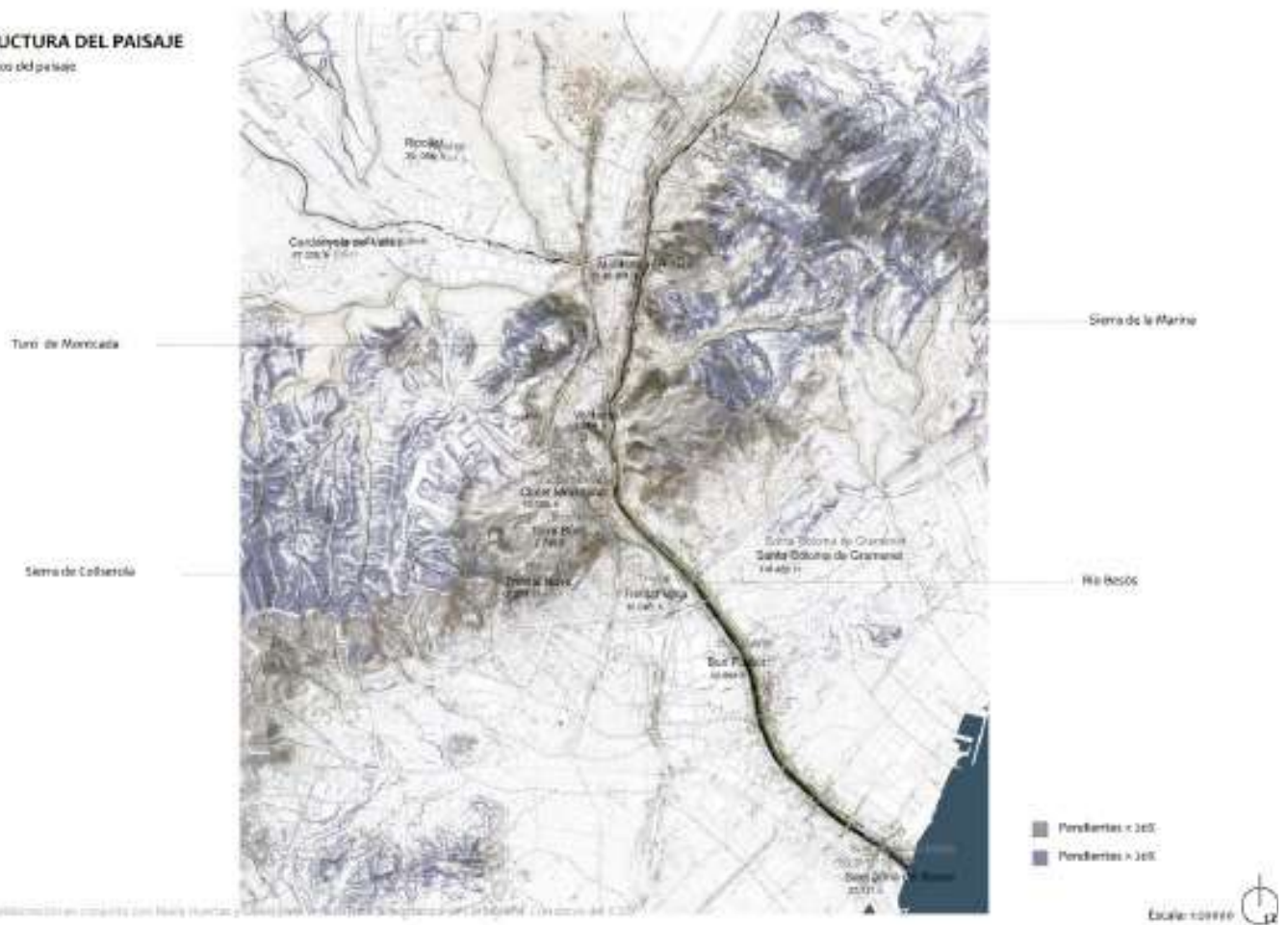
Corredor de infiltración, del Besós a la montaña del Pomar: refugios climáticos para mitigar los efectos de las inundaciones en el núcleo urbano de Badalona

TFM ETSAB

<https://upcommons.upc.edu/entities/publication/4de9cb94-b5ce-48d0-bd5c-b04f339eacd6>

ESTRUCTURA DEL PAISAJE

Elementos del paisaje



Andrade Arrunategui, Carolina

Difuminando los límites entre ciudad y naturaleza: el río Besós como elemento articulador del paisaje en Montcada i Reixac

TFM ETSAB

<https://upcommons.upc.edu/entities/publication/7b130853-cf87-4296-add0-1dce2979963f>



TERRITORI



© 2014-2015, 2017, 2018, 2019, 2020, 2021, 2022, 2023, 2024

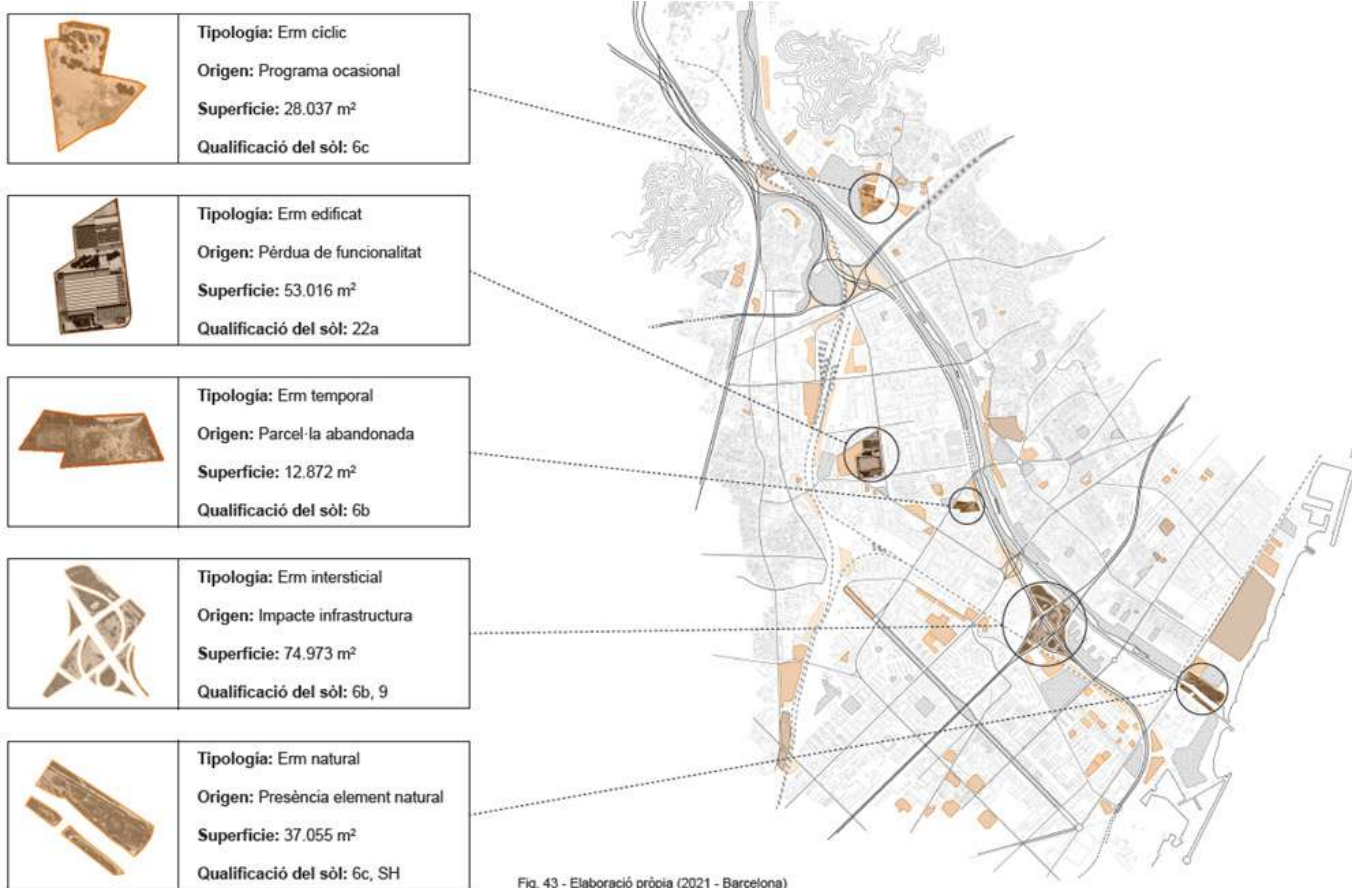


Mata Menocal, Melissa María

Barcelona como laboratorio del paisaje litoral: nuevos imaginarios de la costa ante el cambio climático

TFM ETSAB

<https://upcommons.upc.edu/entities/publication/80a62bc5-c97b-42a4-94b7-93fa63f922be>

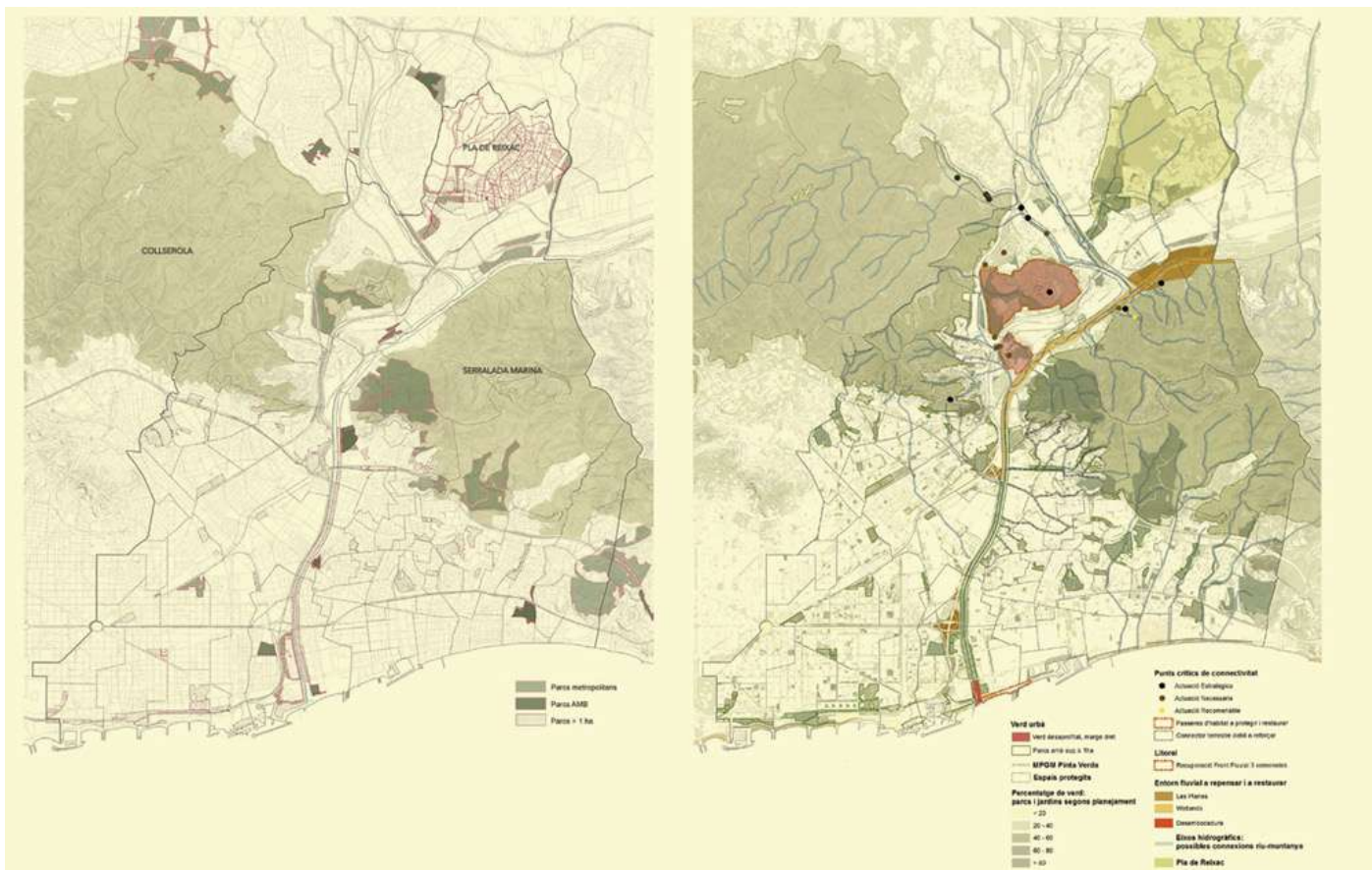


Bovy Tinie, Arthur

L'erm urbà com a espai d'apropiació i oportunitat: el Besòs com a cas d'estudi

TFG ETSAB

<https://upcommons.upc.edu/entities/publication/b008dd33-677a-4d73-a7a2-a5b92cd8e940>




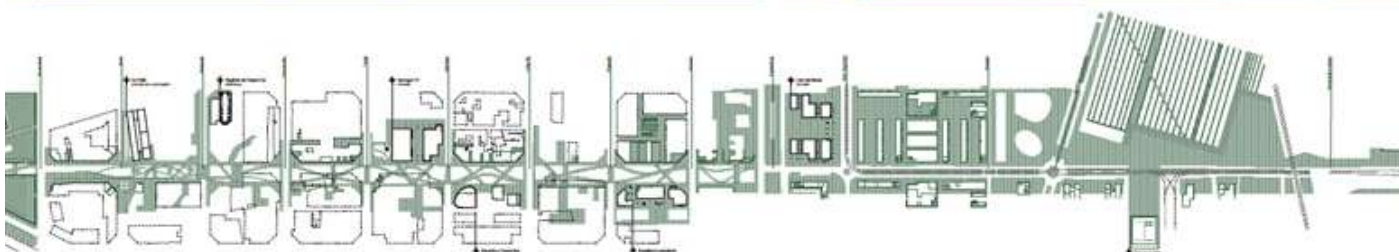
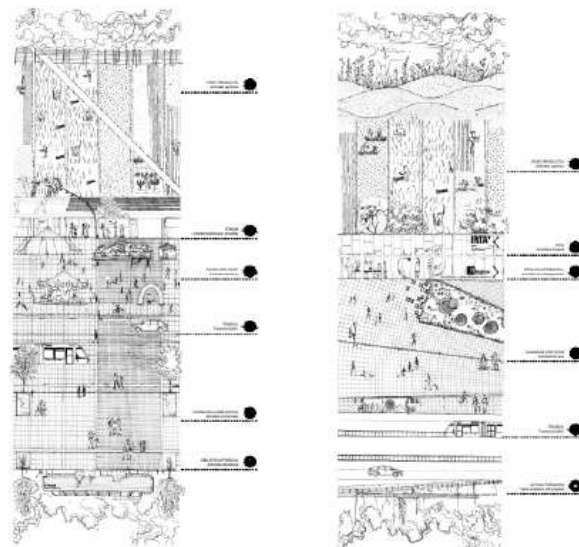
Núñez Jarreño, Andrea

Aves en el Besós: renaturalización del Parc Litoral Nord-est

TFM ETSAB

<https://upcommons.upc.edu/entities/publication/0d88eee4-1f3c-4a00-bd59-05f489794dfe>





Ens Clúa, Ariadna

Cara Barcelona al Besòs: Regeneración urbana al parc del Besòs

TFM ETSAB

<https://upcommons.upc.edu/entities/publication/c9f7adf1-54c0-42a7-b825-cd4042fc663a>

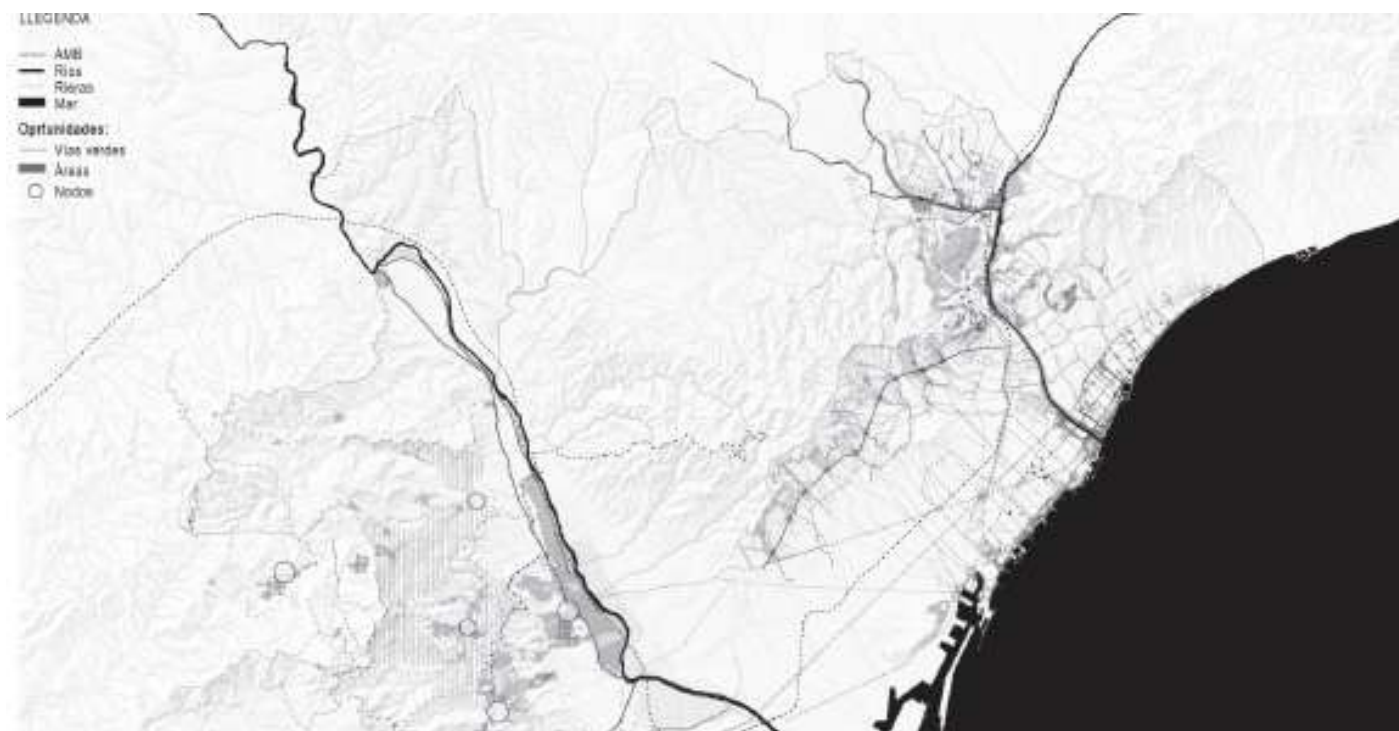


Ramírez Agudelo, Nancy Andrea
Porcar Anento, Roger
Villares Junyet, Miriam
Roca Bosch, Elisabet

L'eix besòs: Una mirada desde las soluciones
basadas en la naturaleza

QRU

<https://upcommons.upc.edu/entities/publication/5f978c01-e199-4033-ac5e-db2a3250056f>



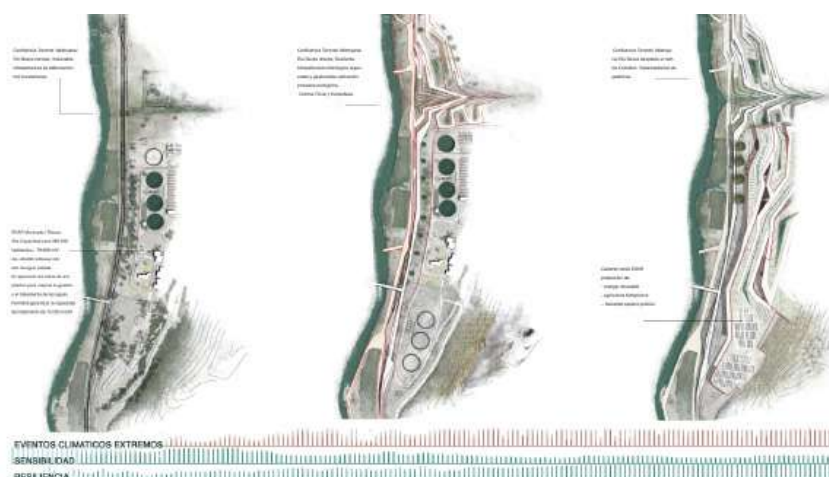
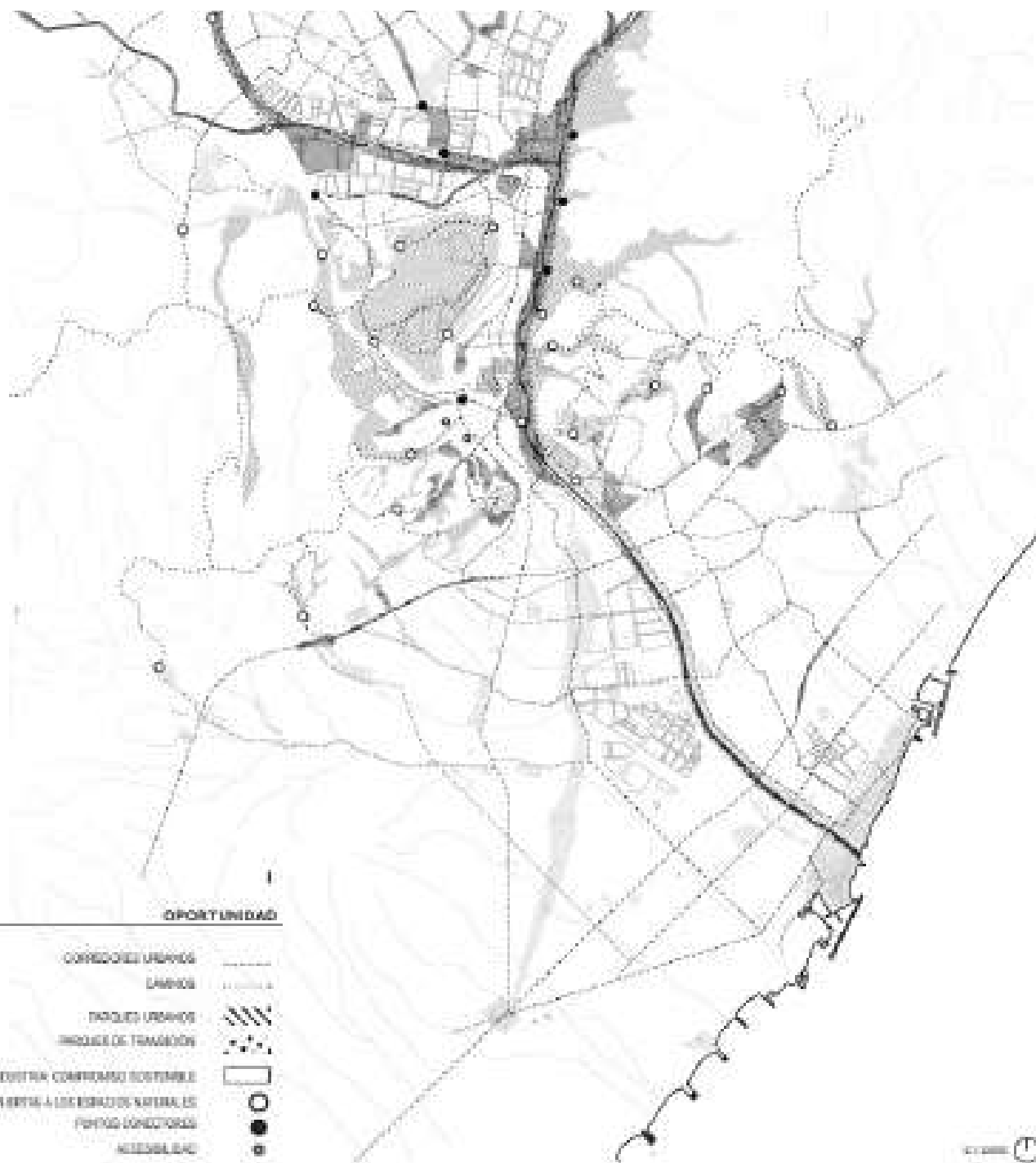
Verduci, Giuseppina

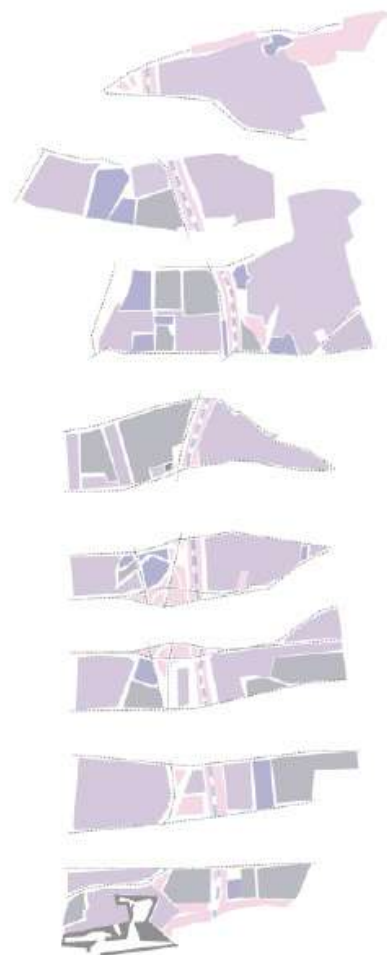
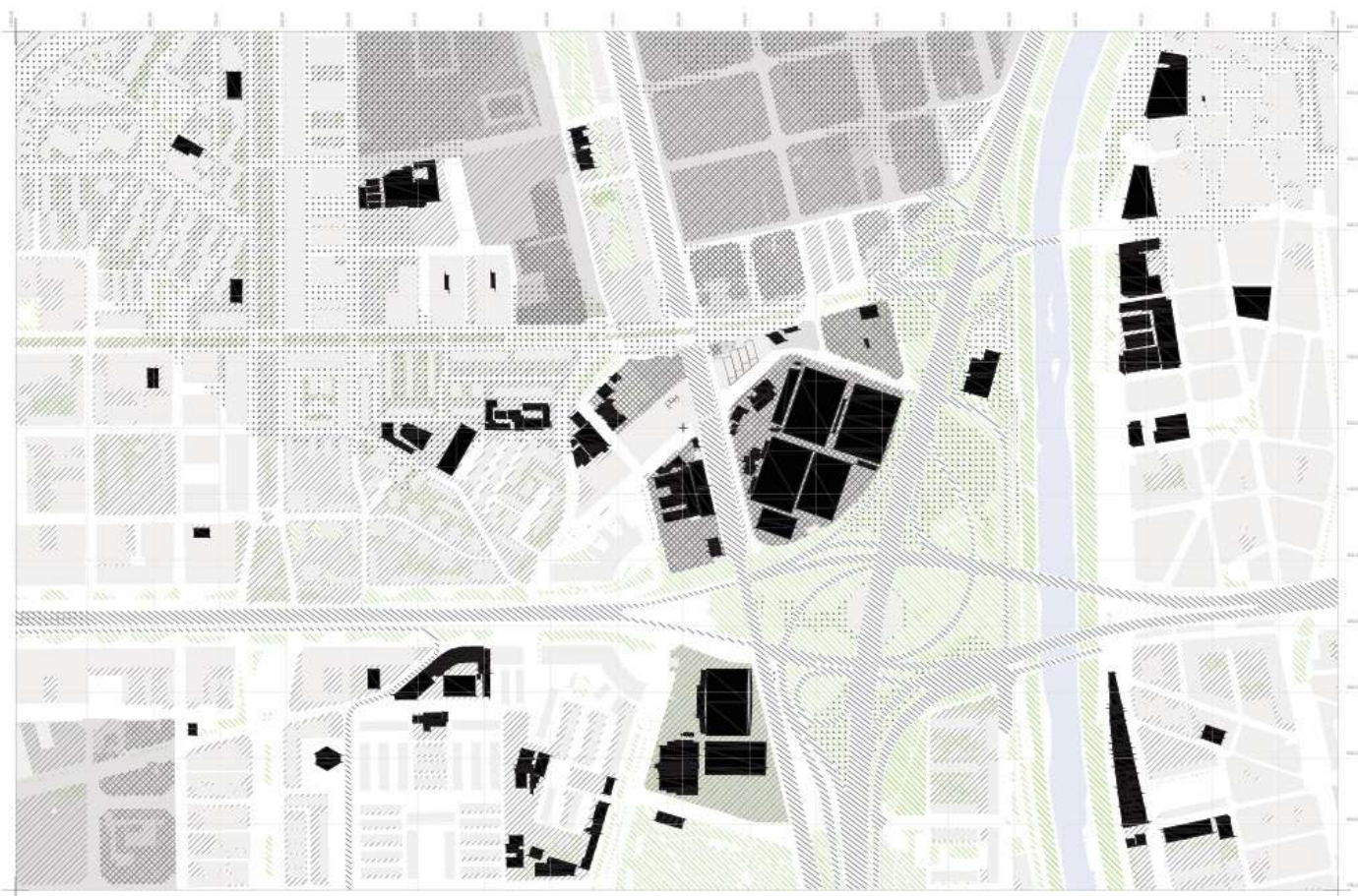
Dinàmicas adaptatives de los paisajes mediterràneos extremos: el valle del río Besós como caso de estudio

TFM ETSAB

<https://upcommons.upc.edu/entities/publication/95dfbe50-59eb-4547-bbef-79c2ea098dcd>





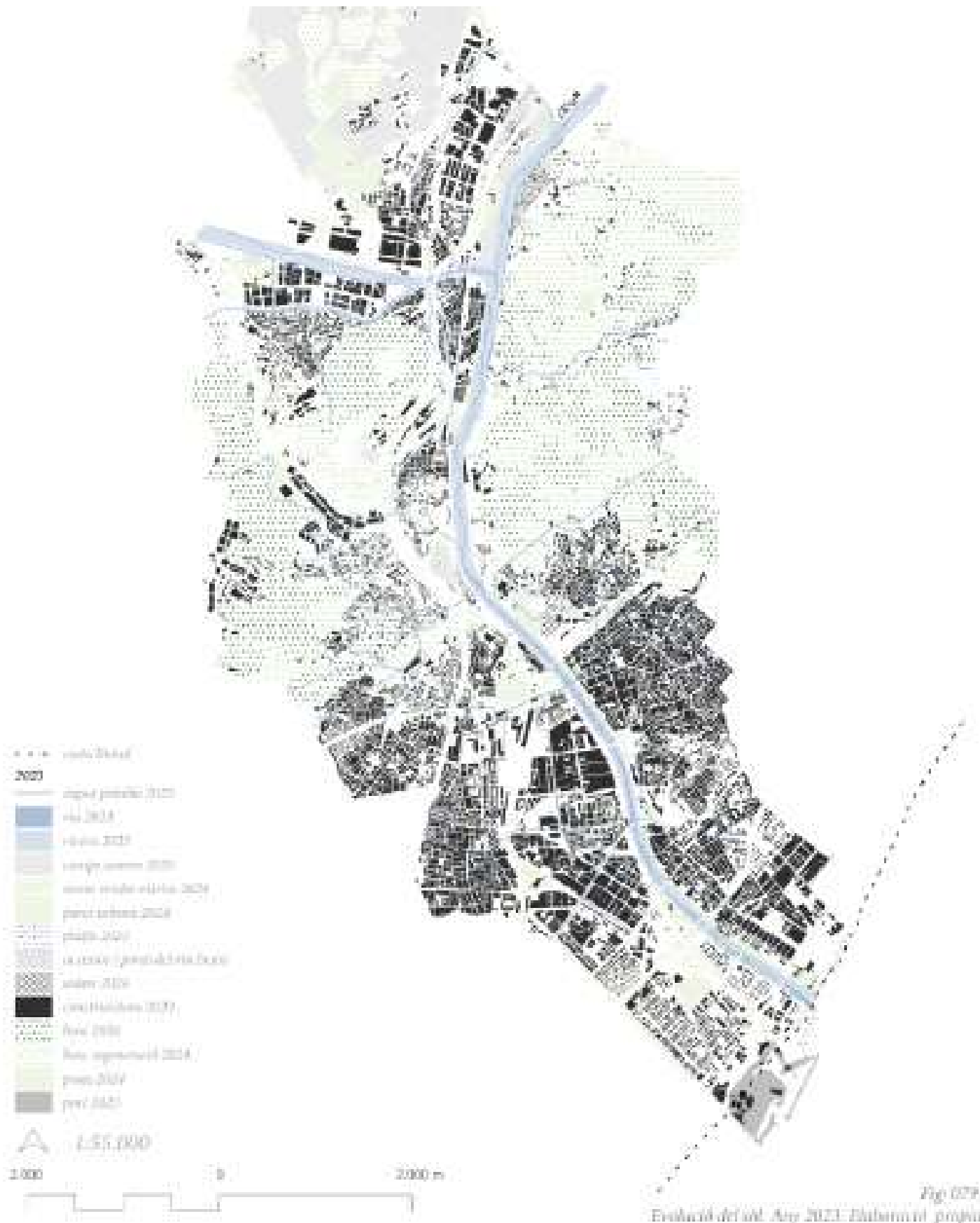


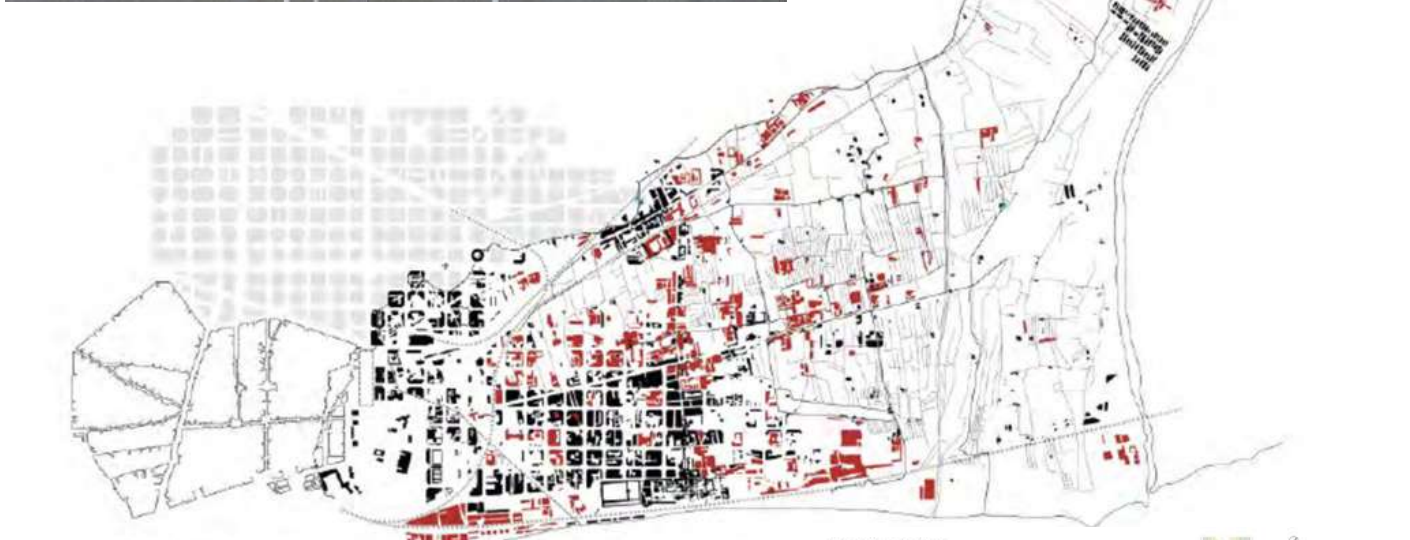
Roura i Autonell, Mariona
Martínez Beguer, Jordi

ReConnectar ReCirculant : activació de
l'antiga Carretera de Mataró a partir d'un
HUB logístic de valorització RCD

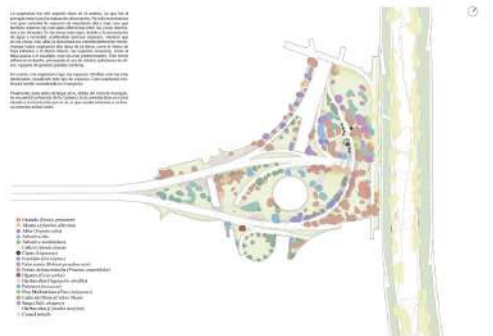
TFM ETSAV

<https://upcommons.upc.edu/entities/publication/7e04fb88-0186-434c-aa4e-f9a091c00ecd>





principales y secundarias junto a molinos (azul), industria (rojo) y viviendas (negro). Redibujo del plano de Viçent Martorell de 1928.

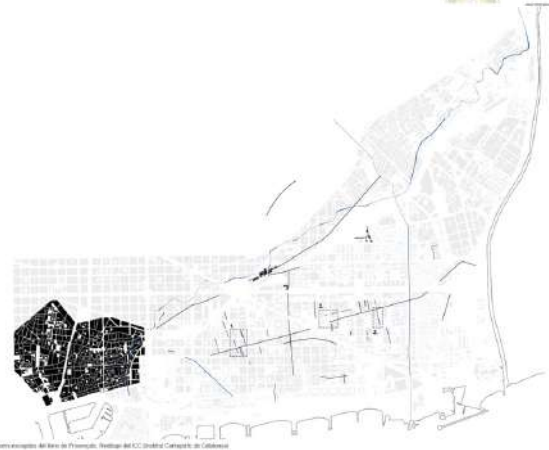


Roig Iglesias, Javier

Promenade fluvial : nuevo acceso al río Besòs a través de la apropiación de espacios residuales urbanos

TFM ETSAV

<https://upcommons.upc.edu/entities/publication/a7b66fab-0814-4e1c-842f-2d75817f38b2>



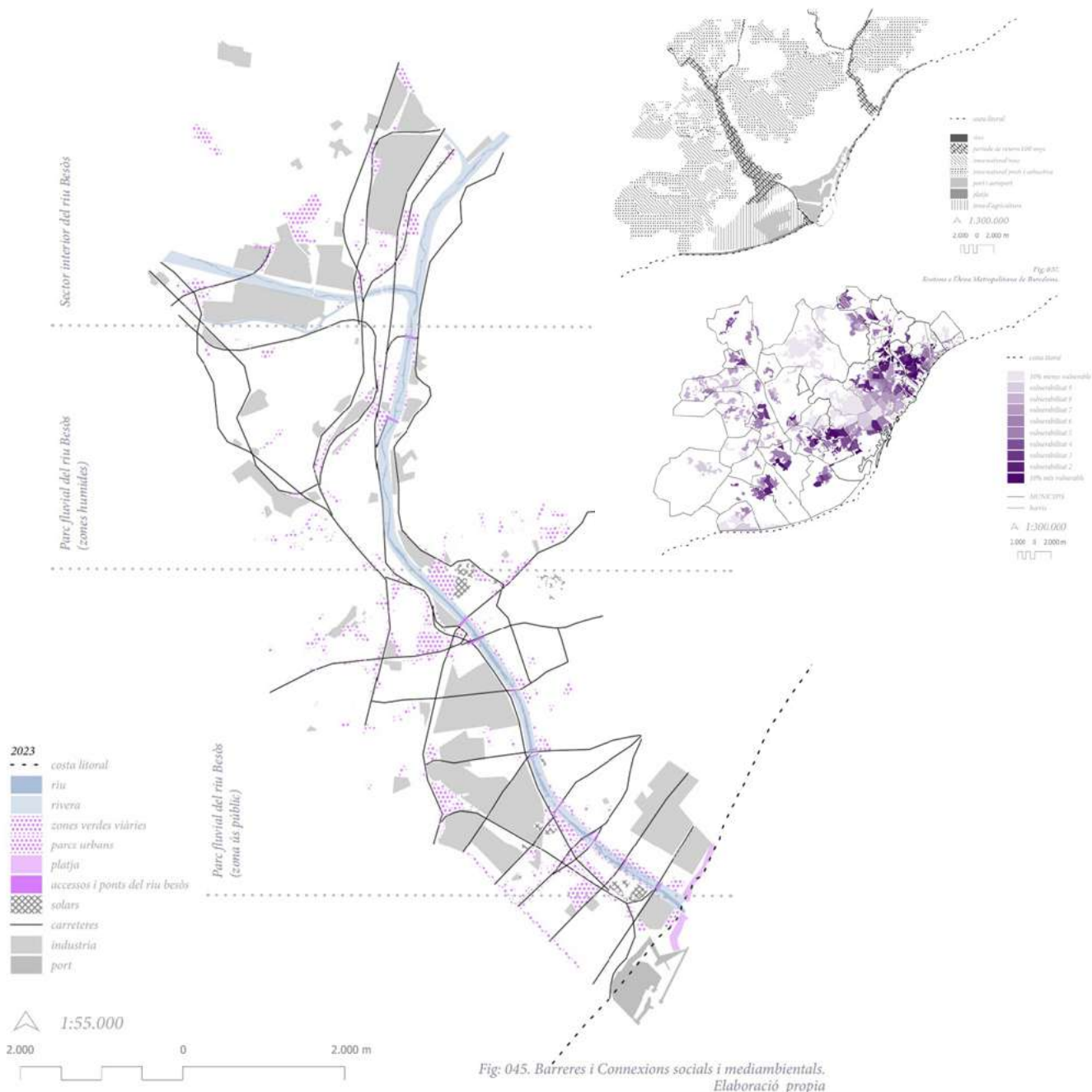


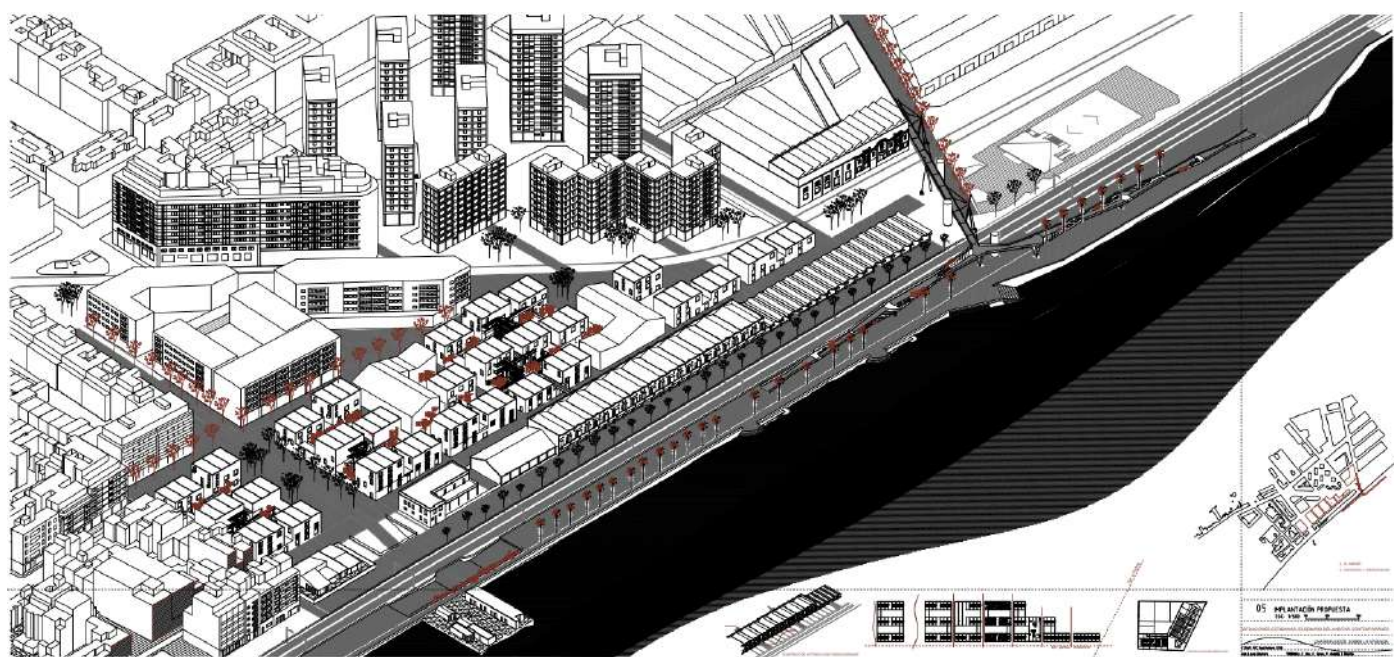
Fig: 045. Barreres i Connexions socials i mediambientals. Elaboració pròpia

Roura i Autonell, Mariona

Ecotons fluvials : integrant la perspectiva interseccional en la regeneració urbana de la vall baixa del Besòs

TFM ETSAV

<https://upcommons.upc.edu/entities/publication/7e04fb88-0186-434c-aa4e-f9a091c00ecd>



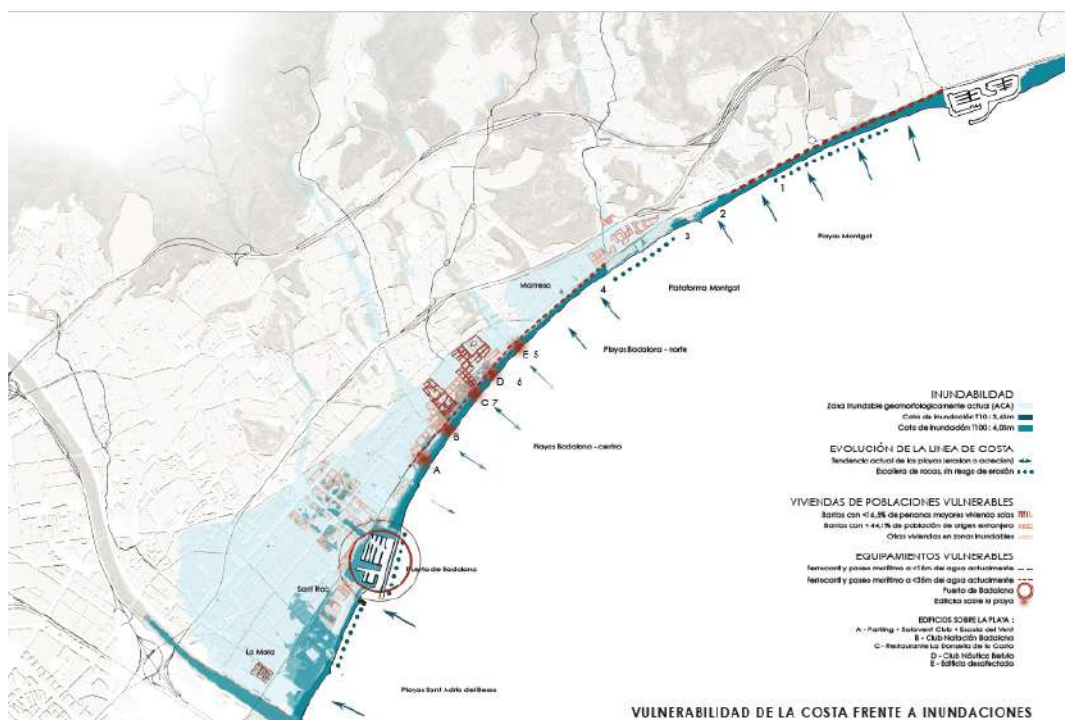
Bertero, Ana Laura

Situaciones cotidianas como escenarios del
habitar contemporáneo

TFG ETSAB

[https://upcommons.upc.edu/entities/
publication/c9fdee2b-9ce0-4f50-873a-
05a919eeb1d8](https://upcommons.upc.edu/entities/publication/c9fdee2b-9ce0-4f50-873a-05a919eeb1d8)

Eix 4. Espai públic, paisatge i medi ambient

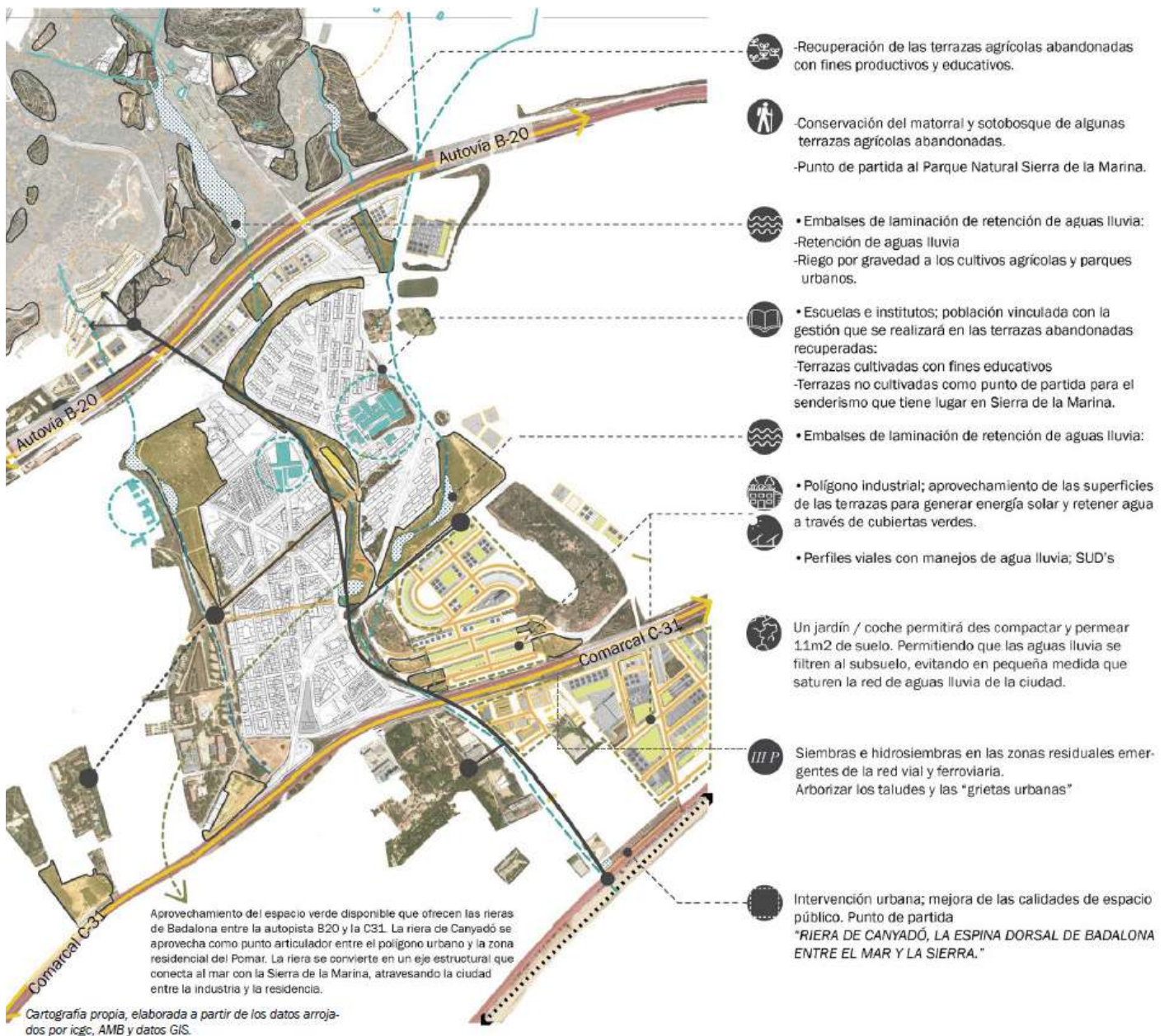


Etchelecu, Mathilde

Costas paralelas: costa de Badalona & subida del nivel del mar: hacia un paisaje refugio

TFM ETSAB

<https://upcommons.upc.edu/entities/publication/727a84fb-a7cb-42f6-b848-e234c8db8b70>



Arias Alonso, Daniel

Riera de Canyadó, la espina dorsal de Badalona entre el mar y la sierra: espacio público para mitigar las inundaciones repentinas en Badalona

TFM ETSAB

<https://upcommons.upc.edu/entities/publication/f003d732-b4fd-494f-be59->



Figura 15. Proposta. Planta general, elaboración propia.

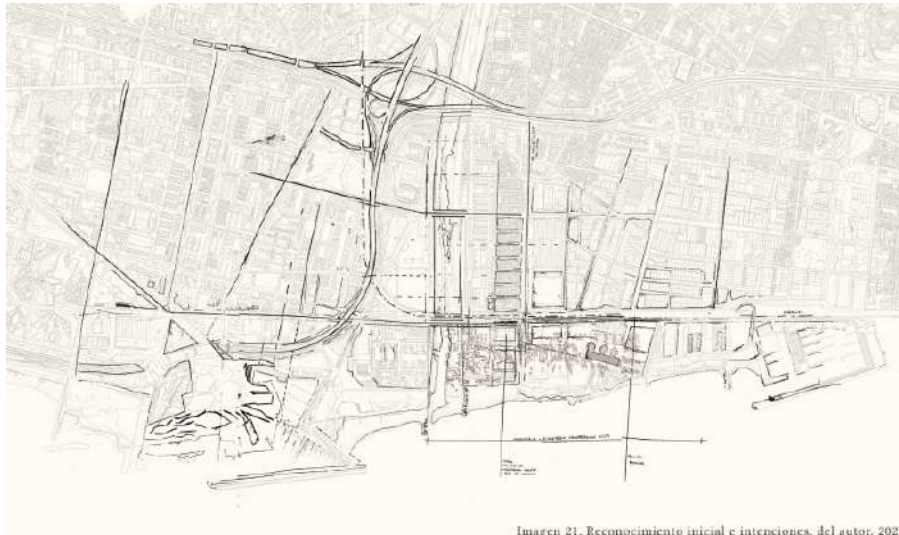


Imagen 21. Reconocimiento inicial e intenciones, del autor, 2022.

Campillo Espejo, Pablo

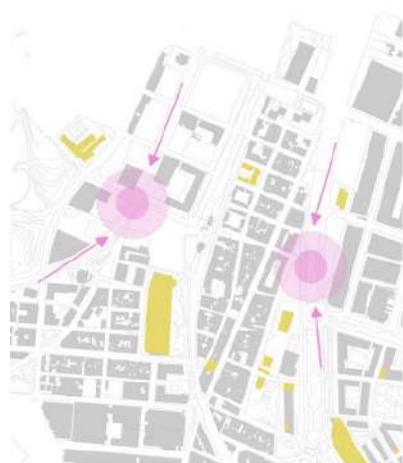
Transformación del hemidelta oriental del Besòs:
prácticas de reterritorialización

TFM ETSAB

<https://upcommons.upc.edu/entities/publication/0eec04af-247e-4622-b611-28e73638fd4e>



PROPUESTA GENERAL
1:1.000



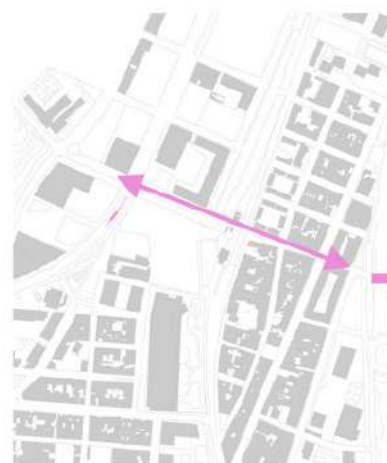
NUEVOS FOCOS DE ACTIVIDAD

Introducción de dos nuevos focos, los cuales atraerán más flujo de peatones en el ámbito



CONTINUACIÓN DEL VERDE

Dirección de un nuevo espacio libre en el interior del tejido, para dar continuidad del verde y reutilizar el ámbito



PACIFICACIÓN DE VIAS

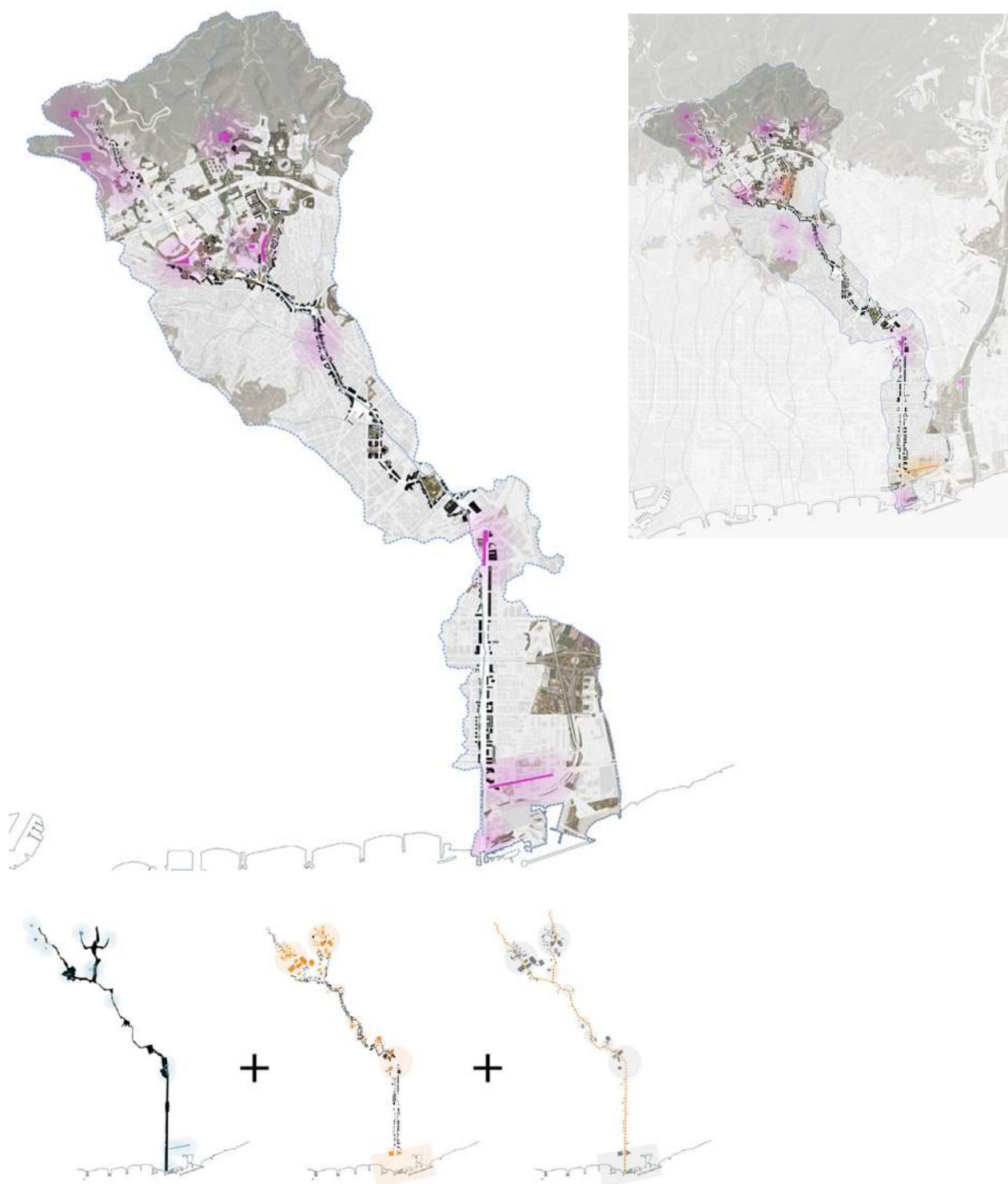
Conexión entre los nuevos focos a partir de la pacificación de las vías existentes

Just Nat, Raquel
Montané García, Maria

Mas Rampinyo como rótula : unificación del barrio de Mas Rampinyo a partir de dos nuevos núcleos de actividad y un parque central

TFM ETSAV

<https://upcommons.upc.edu/entities/publication/79a64060-50b3-4fad-b6f3-a969bb365c62>

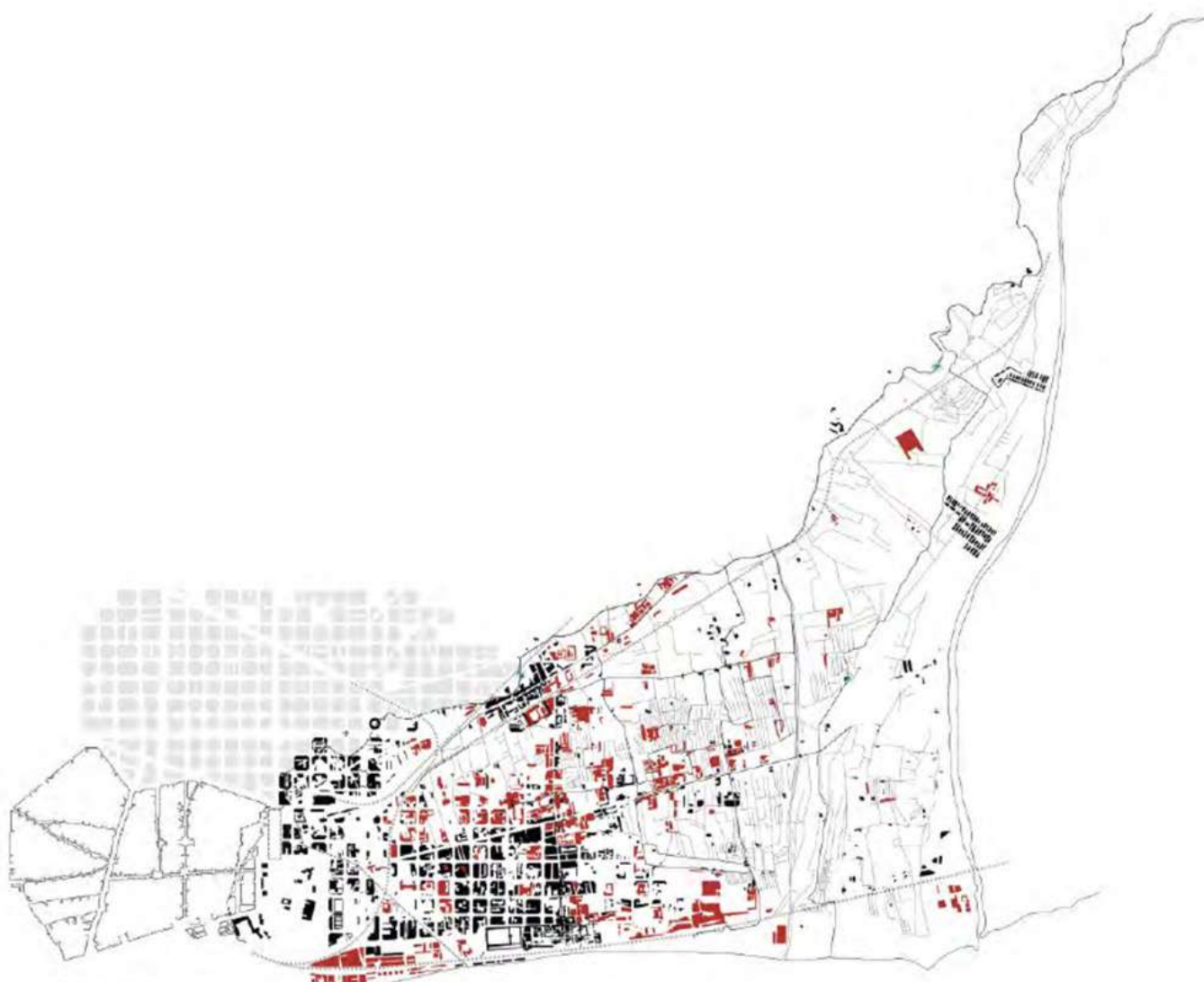


Cruz i Trullàs, Oriol
De La Fuente Carbonero, Júlia

Isaura : recuperar la cultura de l'aigua des de les comunitats hídriques urbanes

TFM ETSAV

<https://upcommons.upc.edu/entities/publication/646dca9a-edad-47f8-b3d0-11ffcc0920a9>



principales y secundarias junto a molinos (azul), industria (rojo) y viviendas (negro). Rediseño del plano de Vilaça Mayoril de 1828.

Roig Iglesias, Javier

Relatos hídricos de Provençals : el agua como herramienta humanizadora del paisaje

TFM ETSAV

<https://upcommons.upc.edu/entities/publication/a7b66fab-0814-4e1c-842f-2d75817f38b2>



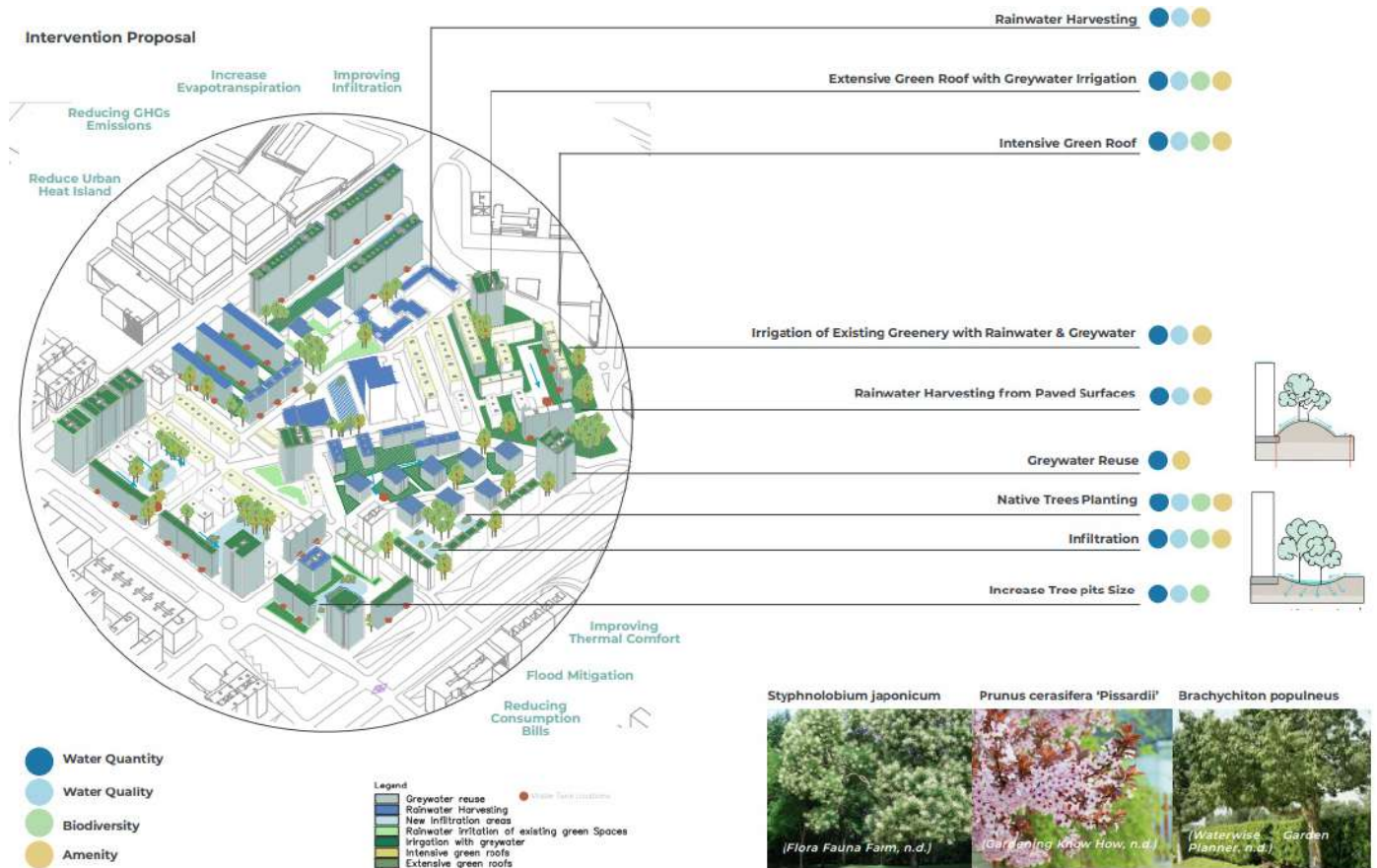
Javier Roig Iglesias

Roig Iglesias, Javier

Relatos hídricos de Provençals : el agua como herramienta humanizadora del paisaje

TFM ETSAV

<https://upcommons.upc.edu/entities/publication/a7b66fab-0814-4e1c-842f-2d75817f38b2>

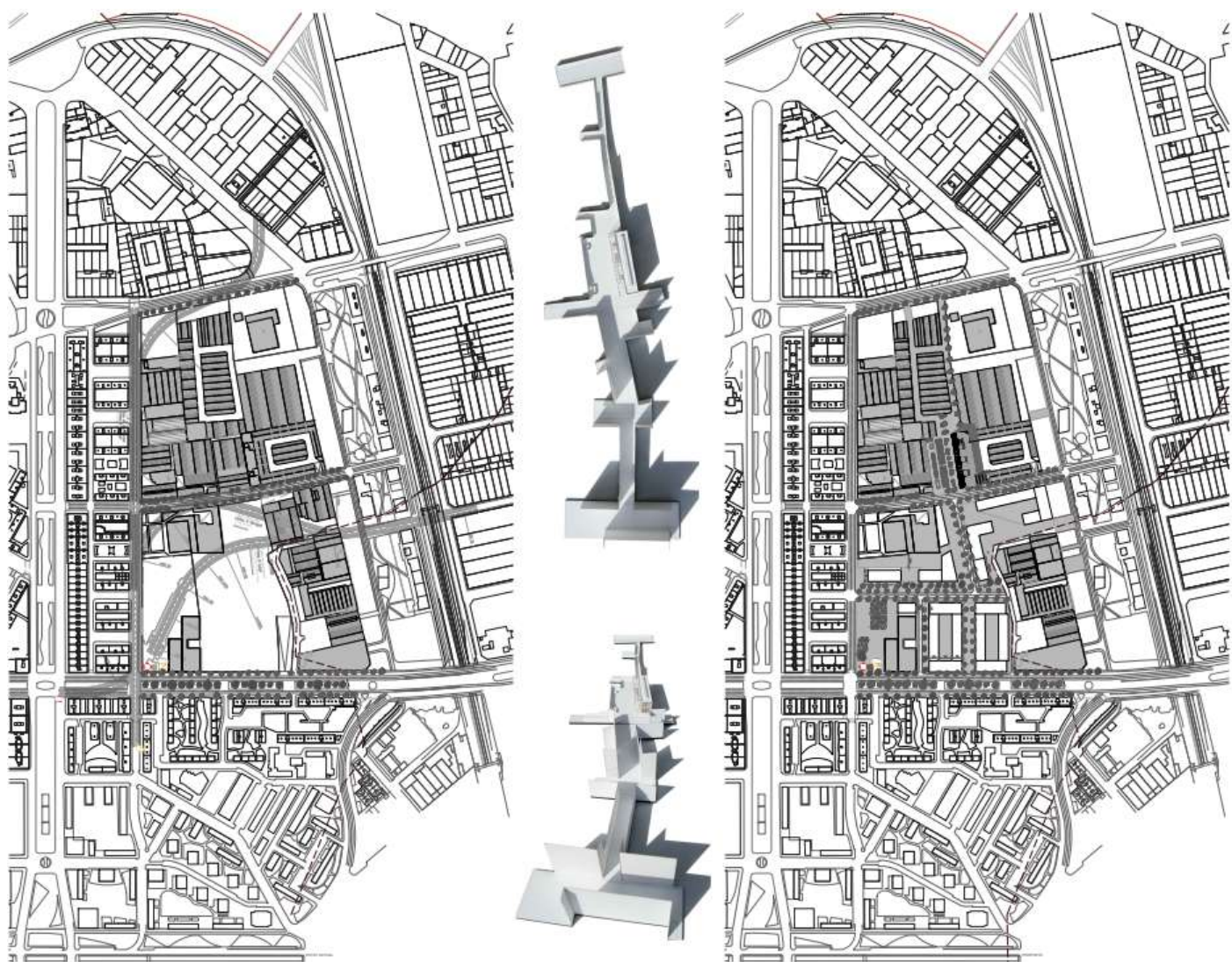


Abdelkader, Salma

Designing with water : water sensitive urban design to mitigate the water crisis and create resilient neighborhoods : a case study of La Pau, Barcelona

TFM ETSAV

<https://upcommons.upc.edu/entities/publication/043a3c54-6623-4ba4-8419-170866d7ce46>



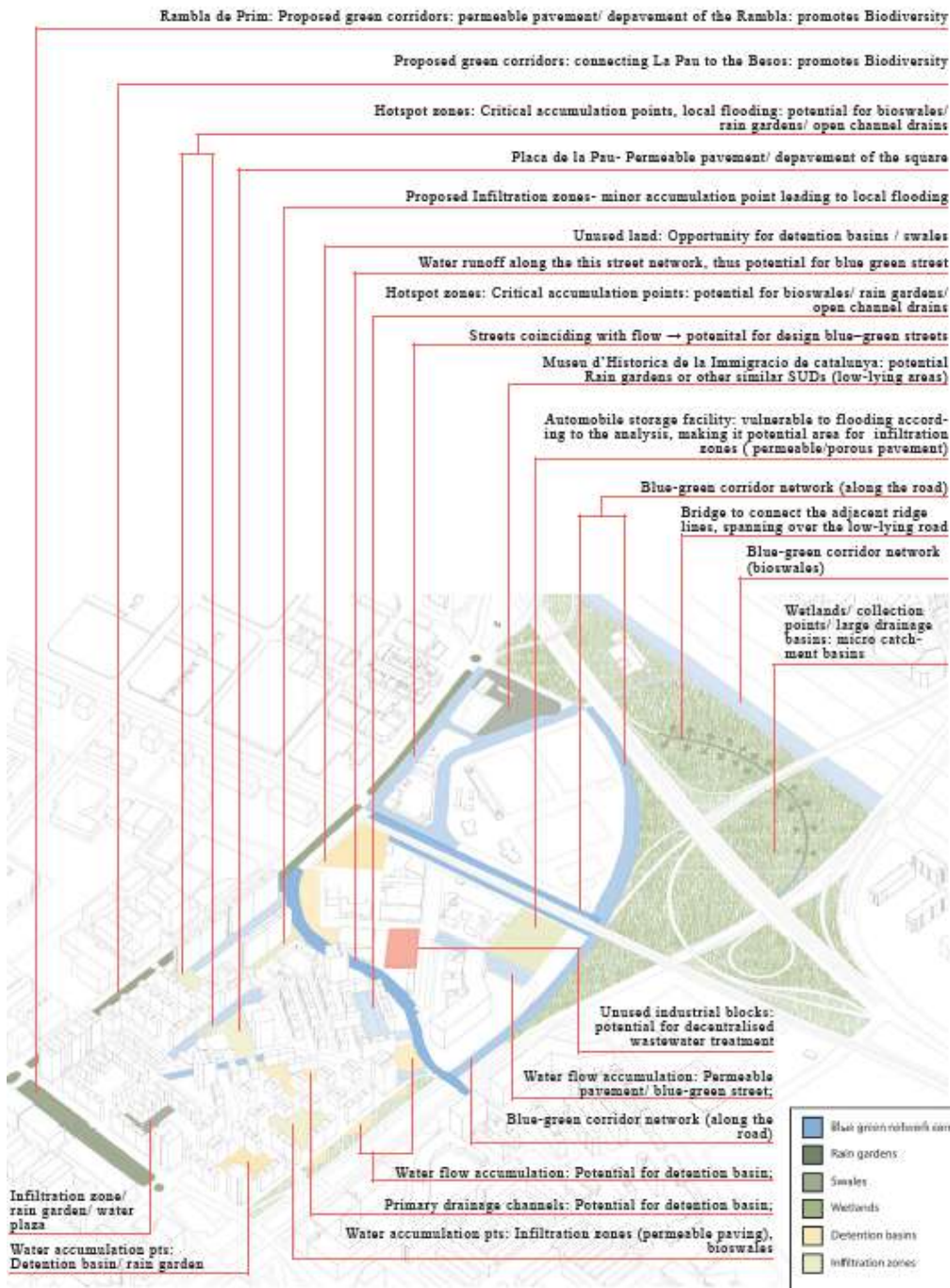
Pelegrina Jordan, Manuel

Centre cultural gastronòmic de Barcelona,
Fundació Vern.

TFM ETSAV

<https://upcommons.upc.edu/entities/publication/34d4bfb4-dc1e-4237-99a2-aab2449f0022>

Eix 4. Espai públic, paisatge i medi ambient



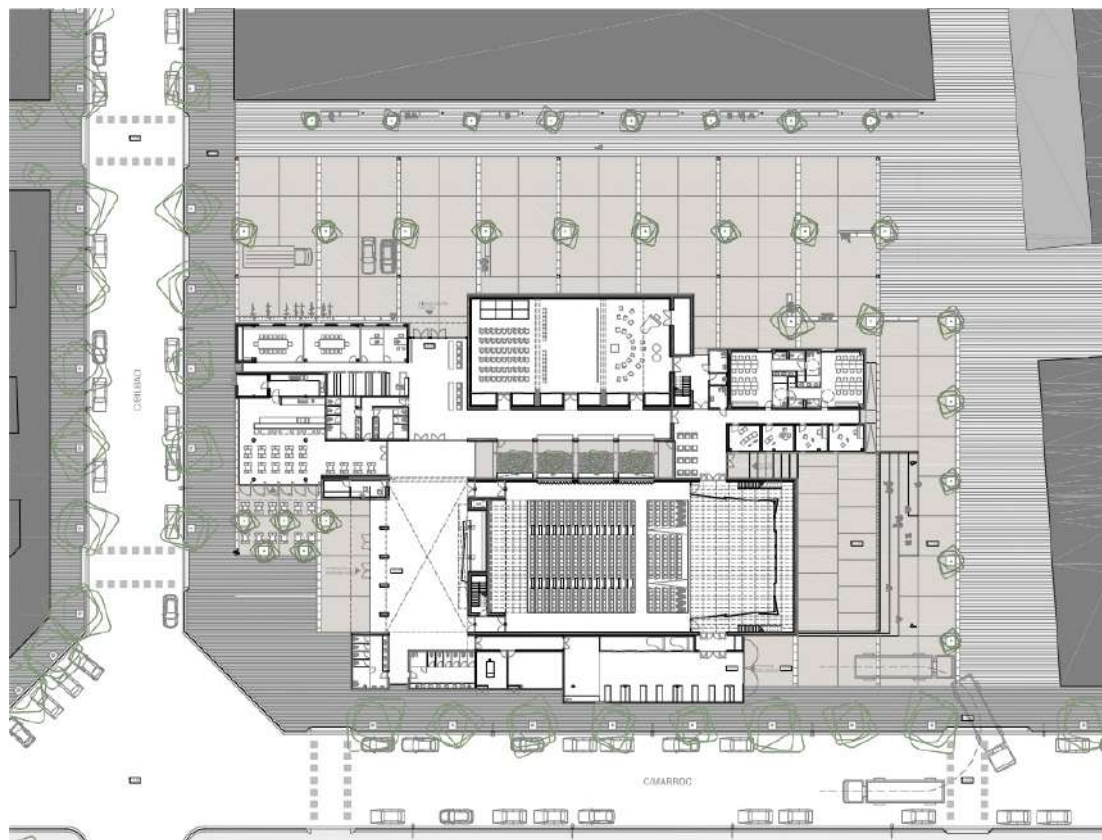
Modak, Praeda

Connecting water dynamics

TFM ETSAV

<https://upcommons.upc.edu/entities/publication/28970947-7483-4f6a-b72d-848247d86b81>

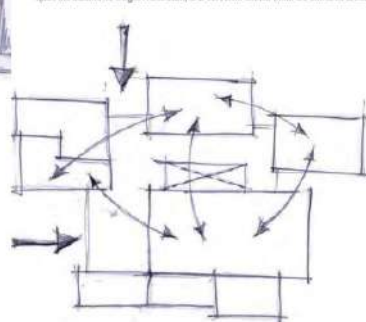
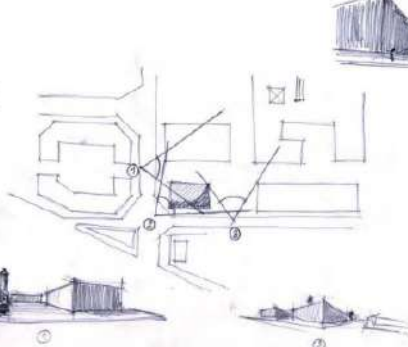
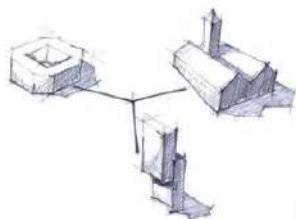




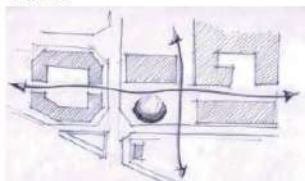
1. Garantir un equilibri entre les tres tipologies arquitectòniques existents.

3. Terrí sempre presenti les visuals cap a la façana de Can Ricart. Disposarem Festiu alliberant l'interior d'illa.

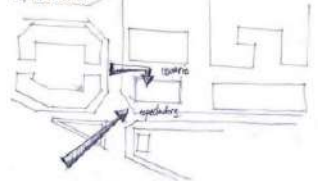
6. Crear un espai polivalent, en cadascun dels espais pugui funcionar amb una independència de la resta de l'edifici, segons els seus usos i l'horari d'utilització que li pertoca a cada una de les estances. Tota aquesta polivalència no ha de garantir, quan els usuaris ho treguin necessari, una connexió directa entre les diferents zones.



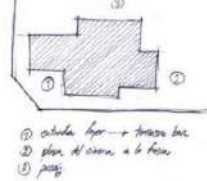
2. Garantir una permeabilitat gestional cap a l'interior d'illa. Generar una connexió entre els passatges existents i donar continuïtat a les àrees verdes.



4. Generar dues entrades de públic clarament diferenciades, així com independència d'espais segons l'horari d'utilització i els usos de cada una de les parts de l'edifici.



5. Diferenciar clarament els diferents espais exteriors que hi hooen amb un contacte directe amb l'edifici.

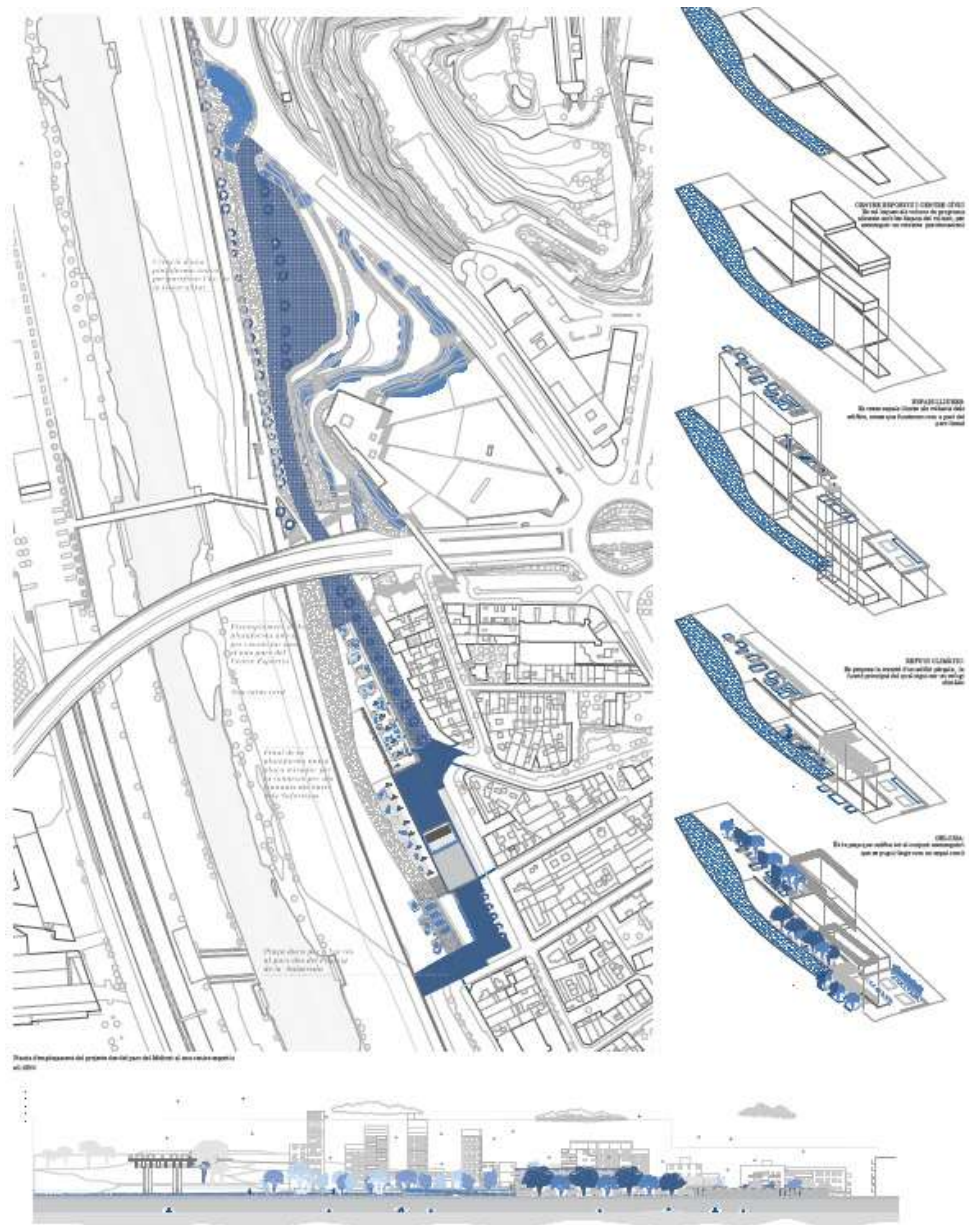


Bou Oliver, Bernat

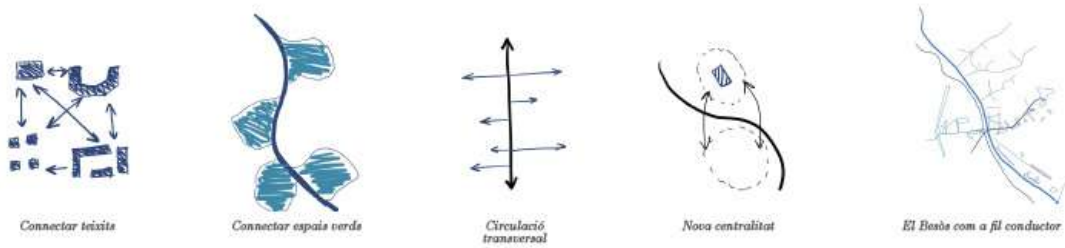
Centre cultural amb sala de representació polivalent al barri de poblenou de Barcelona

TFG ETSAV

<https://upcommons.upc.edu/entities/publication/af2680ad-db85-406c-a478-4f6e8114f739>



Objectius principals de la intervenció

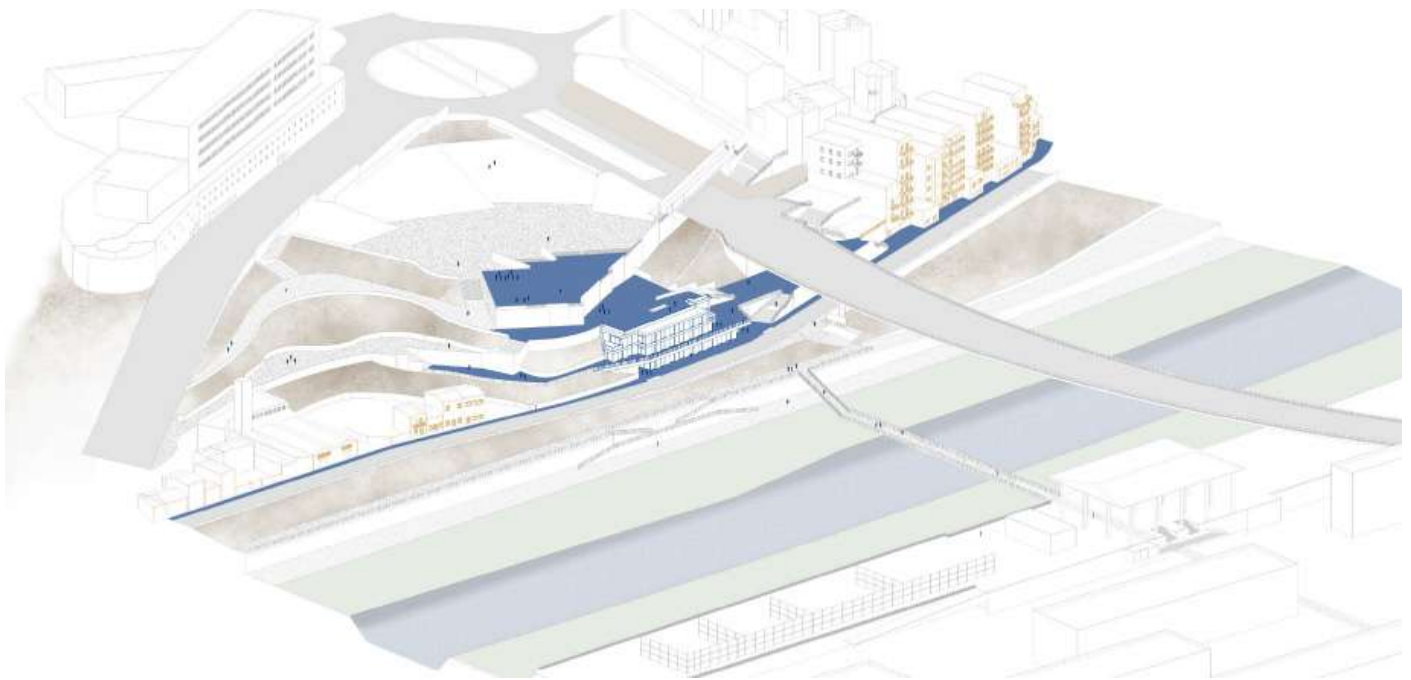


Pena Rodriguez, Sergio

Centre cultural amb sala de representació polivalent al barri de poblenou de Barcelona

TFM ETSAB

<https://upcommons.upc.edu/entities/publication/e84f23dd-b04b-4b22-bfc6-271a8867abb0>

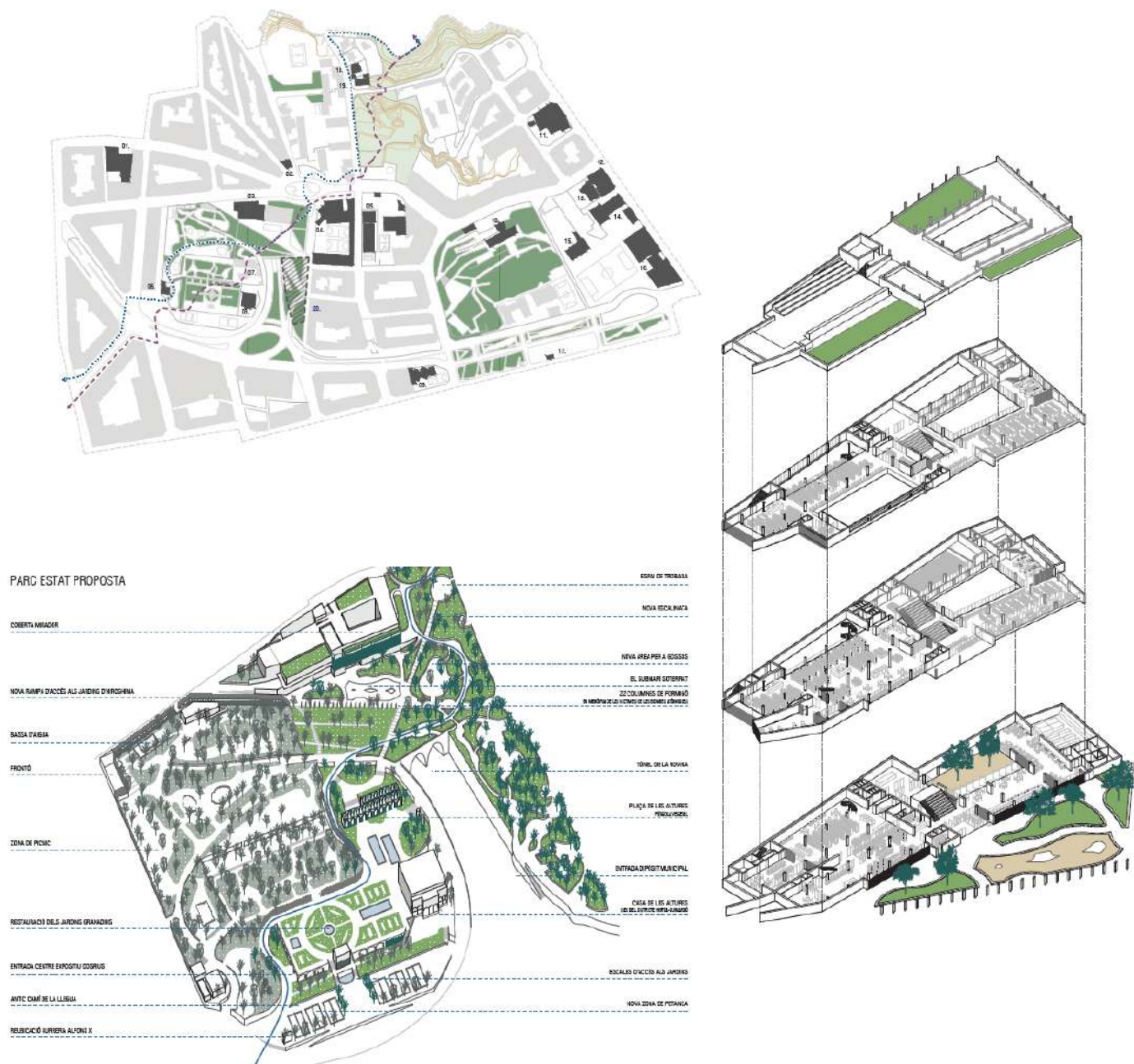


Suárez Ramírez, Andrés Fabián

Centro cultural educativo Molinet (CEEM)

TFM ETSAB

<https://upcommons.upc.edu/entities/publication/bbe5b0f4-de4f-4552-ac05-526a9270af9b>

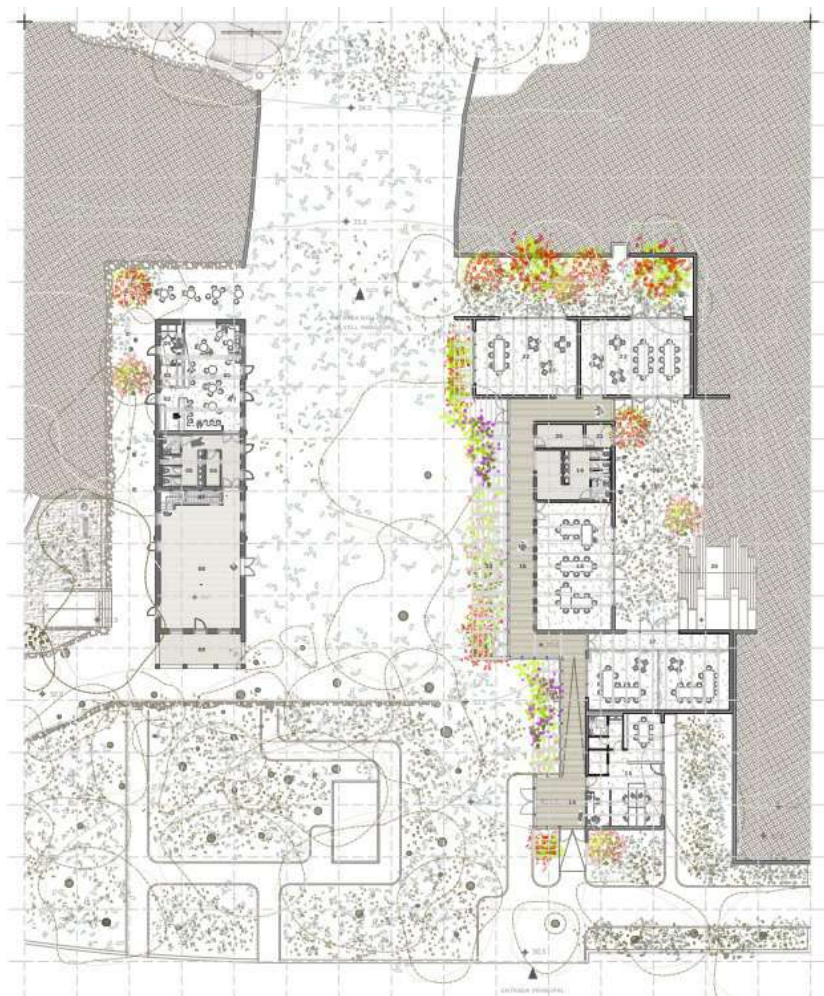
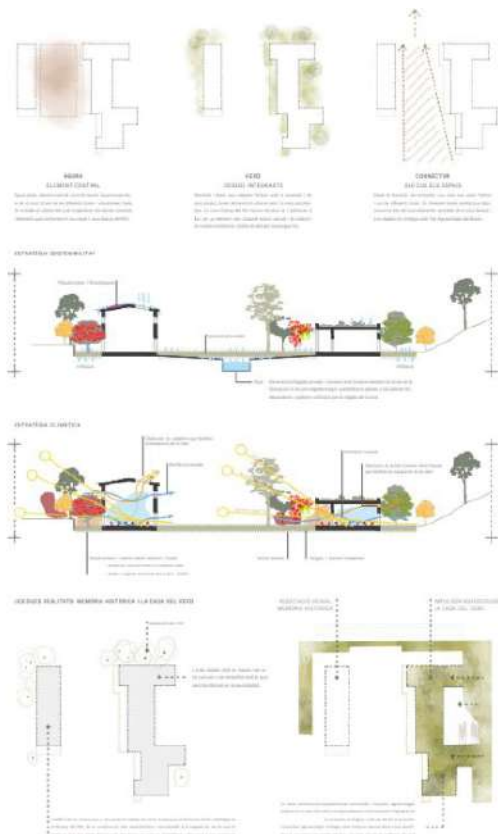
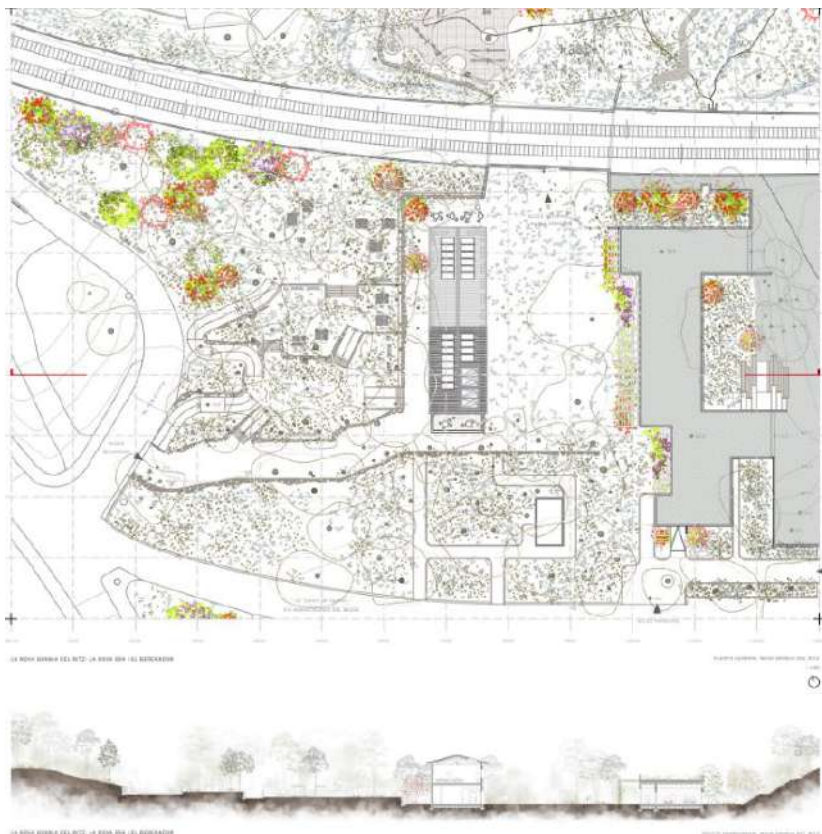


Prats i Blanes, Pere

Natura urbana: ampliació de la Biblioteca Mercè Rodoreda al servei del corredor ecològic de Barcelona

TFM ETSAB

<https://upcommons.upc.edu/entities/publication/80222a34-4d50-4e97-942f-877e92647241>



Rafel Formosa, Laia

Eix agroecològic del Besòs i la Nova Granja del Ritz: el verd que supera barreres, connecta nuclis i genera vida

TFM ETSAB

<https://upcommons.upc.edu/entities/publication/327b37f6-0701-4973-921e-737ab8bc2db9>



Suñé Almenar, Joan

Interchanger: Vallbona com a connector ecològic entre Collserola i la Serralada de Marina

TFM ETSAB

<https://upcommons.upc.edu/entities/publication/3268865d-013e-42c2-bc54-2c8362378b54>

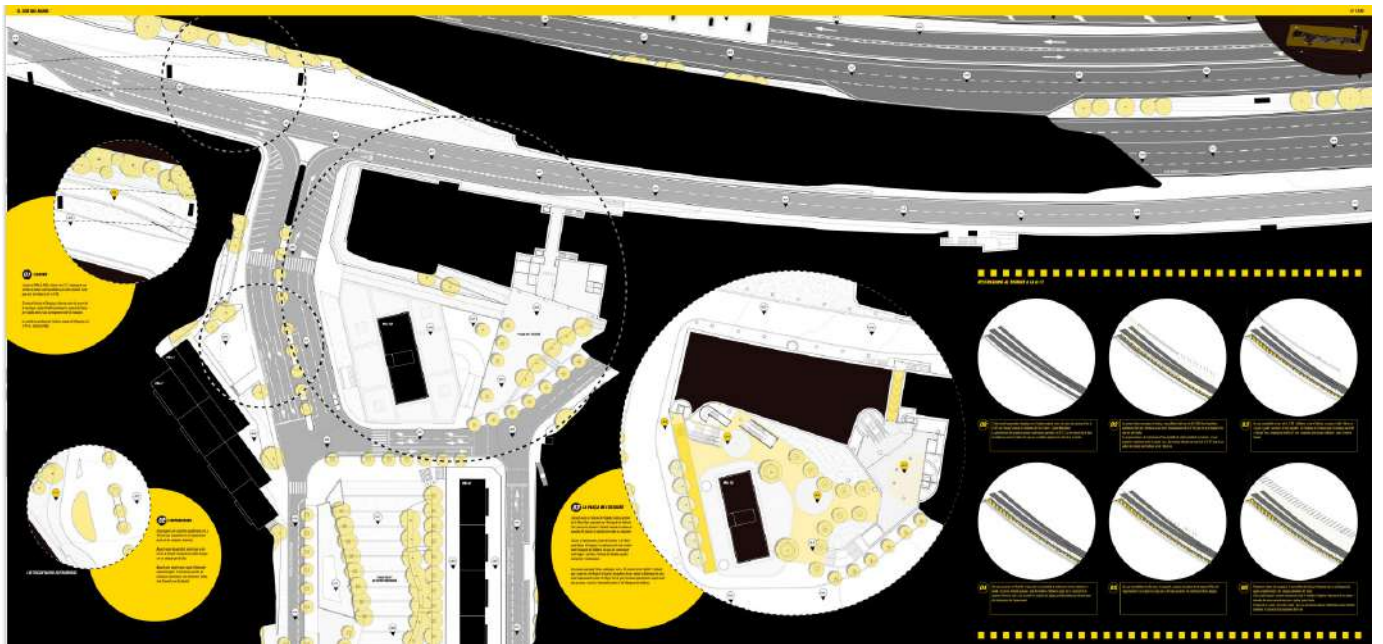
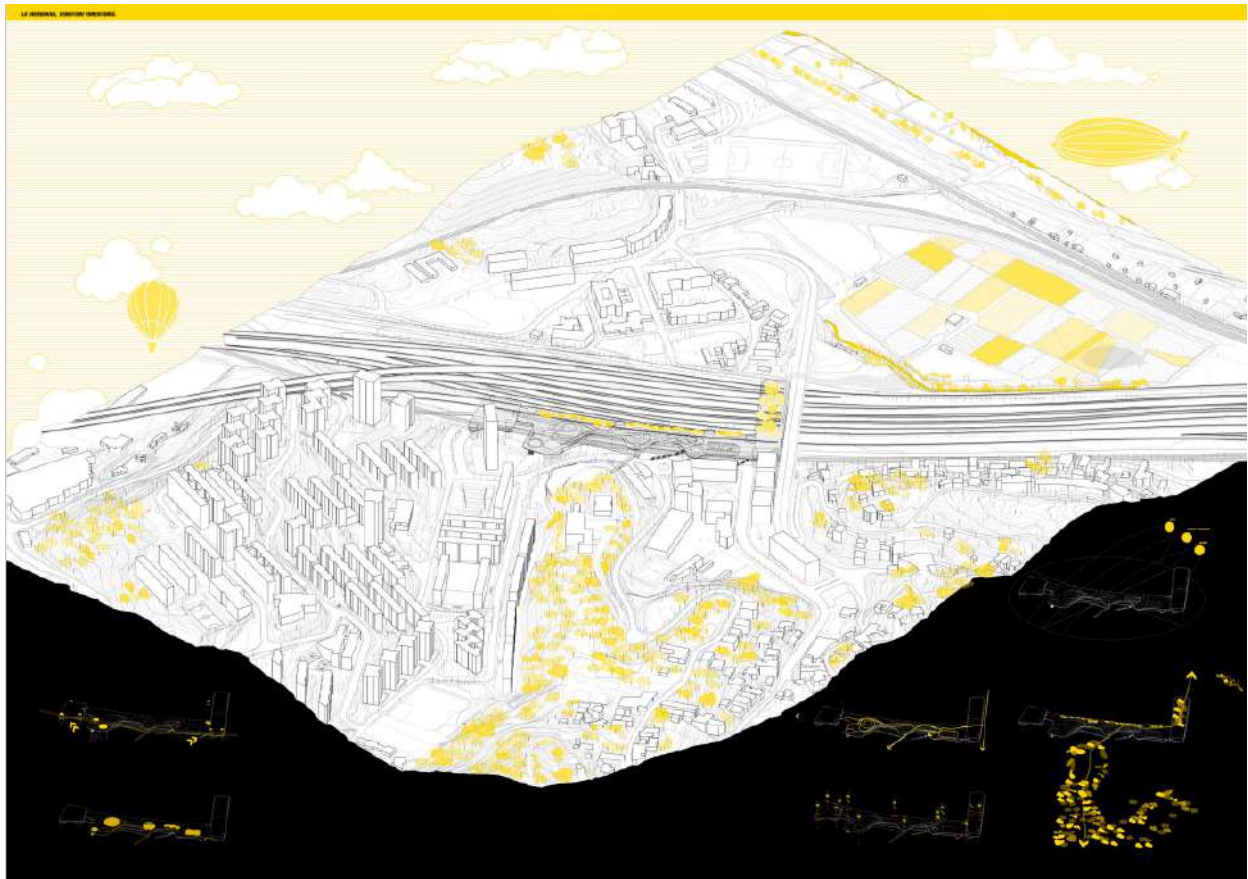


Gómez Gili, Alejandro

Passcuiàs : reconnexió de l'espai post-industrial
Can Cuiàs

TFG ETSAV

<https://upcommons.upc.edu/entities/publication/a61a8c25-1e44-476e-8ba3-9076cbf6cb61>

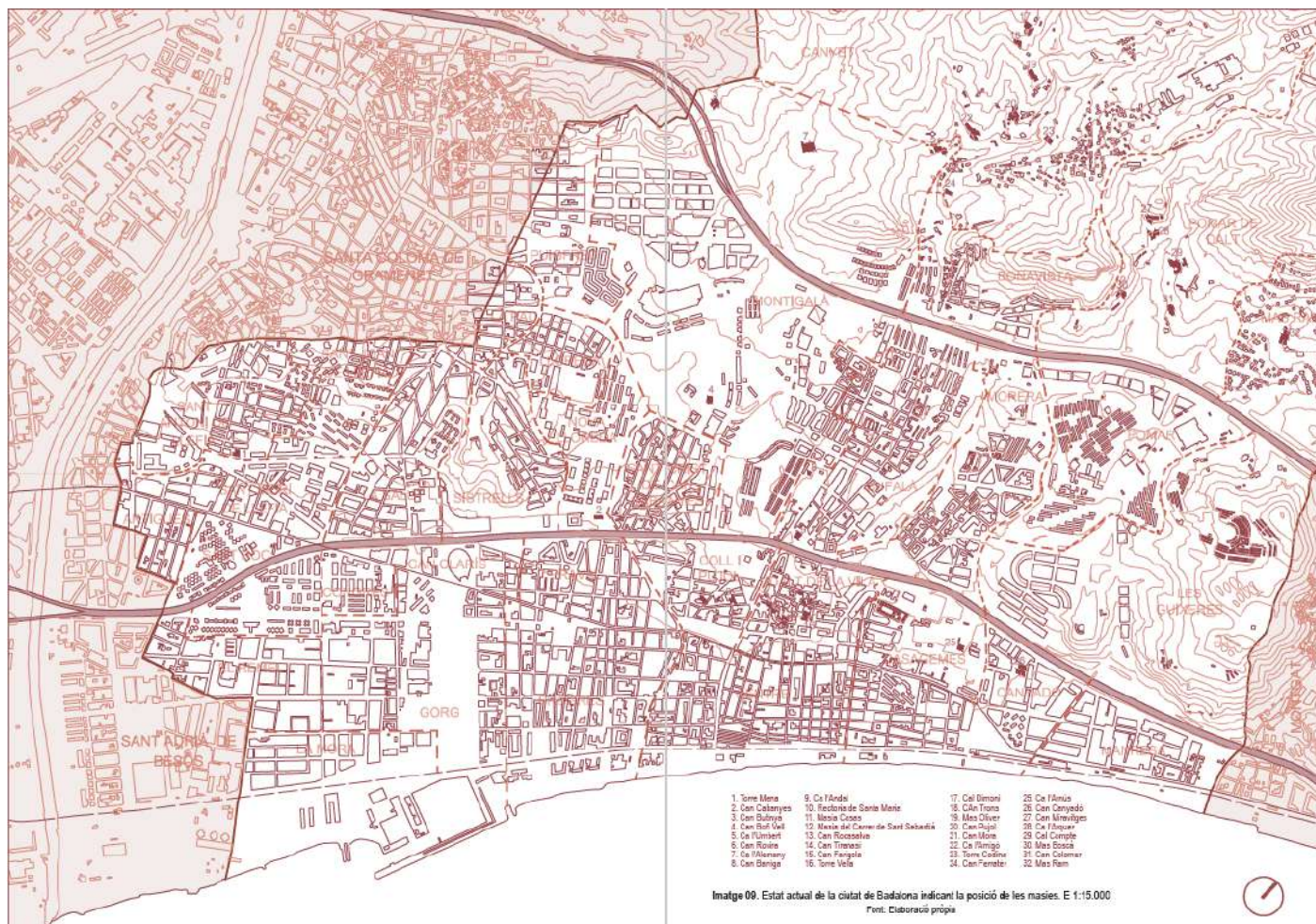


López Cuadrado, Albert

Meridiana Park & Fun

TFG ETSAV

<https://upcommons.upc.edu/entities/publication/d7b70f87-5375-4608-83c3-b792f6263424>



Celma Garcia, Eduard

Masies en contextos urbans: una anàlisi de les cases pairals de Badalona

TFG ETSAB

<https://upcommons.upc.edu/entities/publication/cf4c9e7a-30cd-4202-8ce4-e8e41b264627>

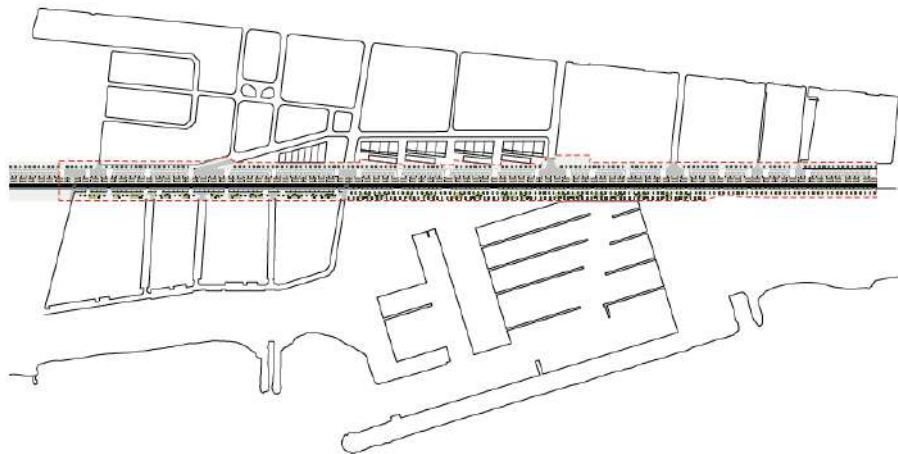


Altemir Montaner, Anna

Auditori a Badalona

TFG ETSAB

<https://upcommons.upc.edu/entities/publication/49b418a3-33d7-4976-97b7-0c268e53dd3c>



Caballé Juanmiquel, Clàudia

La nova diagonal: una façana marítima per al port de Badalona

TFM ETSAB

<https://upcommons.upc.edu/entities/publication/5ad9d7ff-203d-4649-ad86-5888d39b173b>



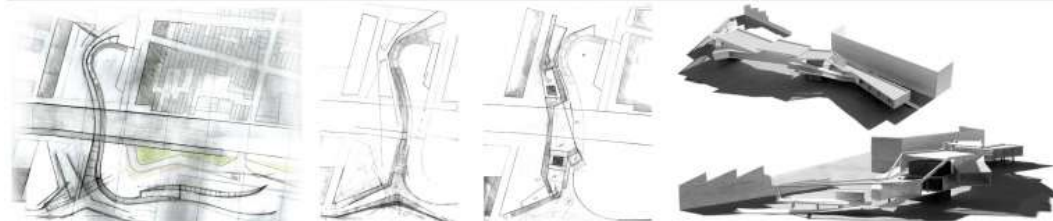
PRIMERES APROXIMACIONS A L'EDIFICI I EL LLOC



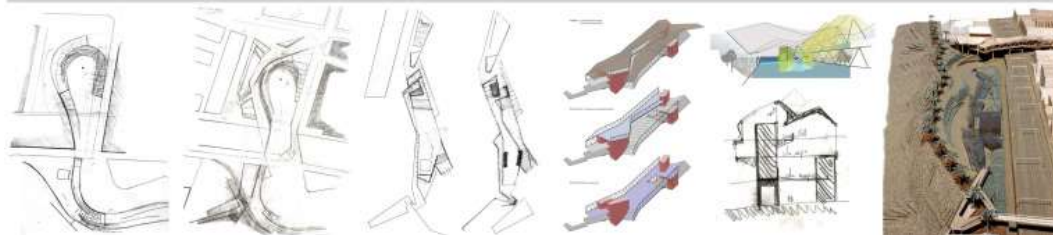
TREBALLANT L'EDIFICI AMB FORMES ORGÀNIQUES



RECUPERANT LES GEOMETRIES DE LA CIUTAT



DE L'EDIFICI PALFÍTIC A L'ASSENTAMENT AL LLOC I A LA DESMATERIALIZACIÓ

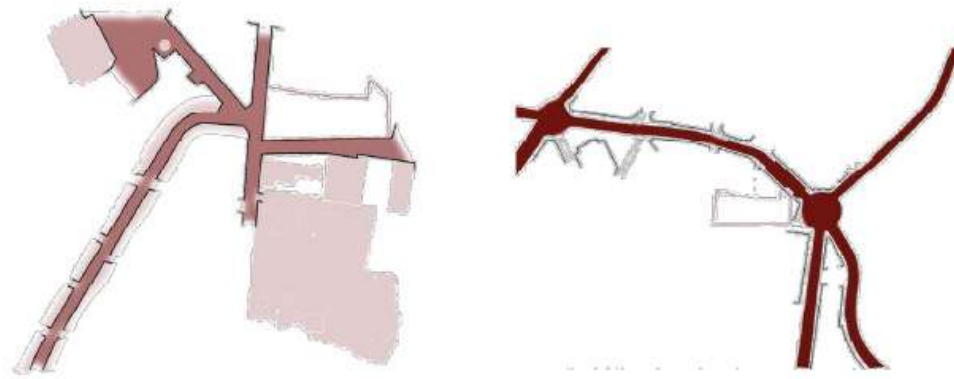


Recio Heredia, Judith

Nou front marítim a Badalona: centre d'informació i cultura

TFG ETSAB

<https://upcommons.upc.edu/entities/publication/9db56268-4a85-4faf-a04c-761ed71e5956>




Pedra Piqué, Júlia

Extensió del verd a barris densificats: biblioteca a Badalona

TFM ETSAB

<https://upcommons.upc.edu/entities/publication/d167d9a0-9005-4c1b-acae-759cdb62237c>



Cantero Miquel, Clàudia

Fem bàsquet: centre de tecnificació de bàsquet femení

TFM ETSAB

<https://upcommons.upc.edu/entities/publication/8911aa6b-9542-42a5-8ba7-fc4d3acea79b>

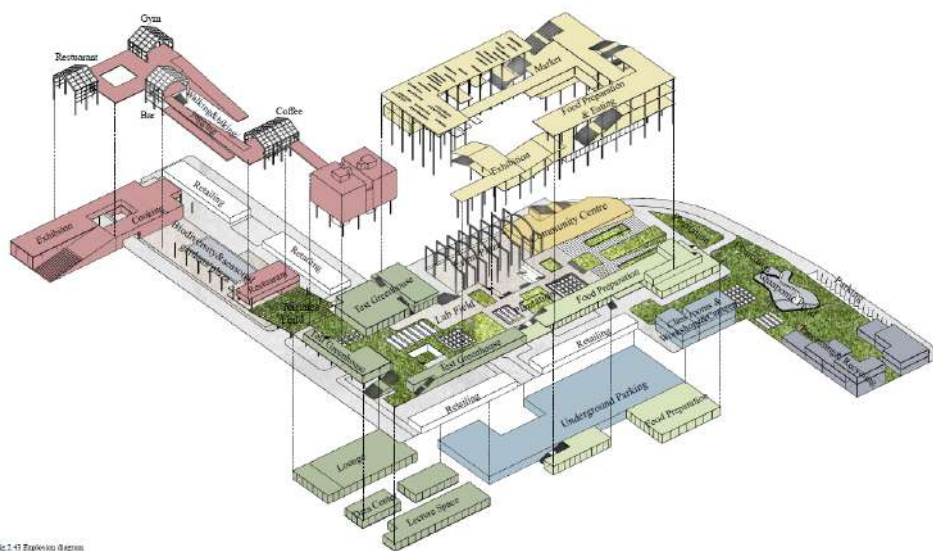


Fig.1.41 Espais de servei

Liu, Han

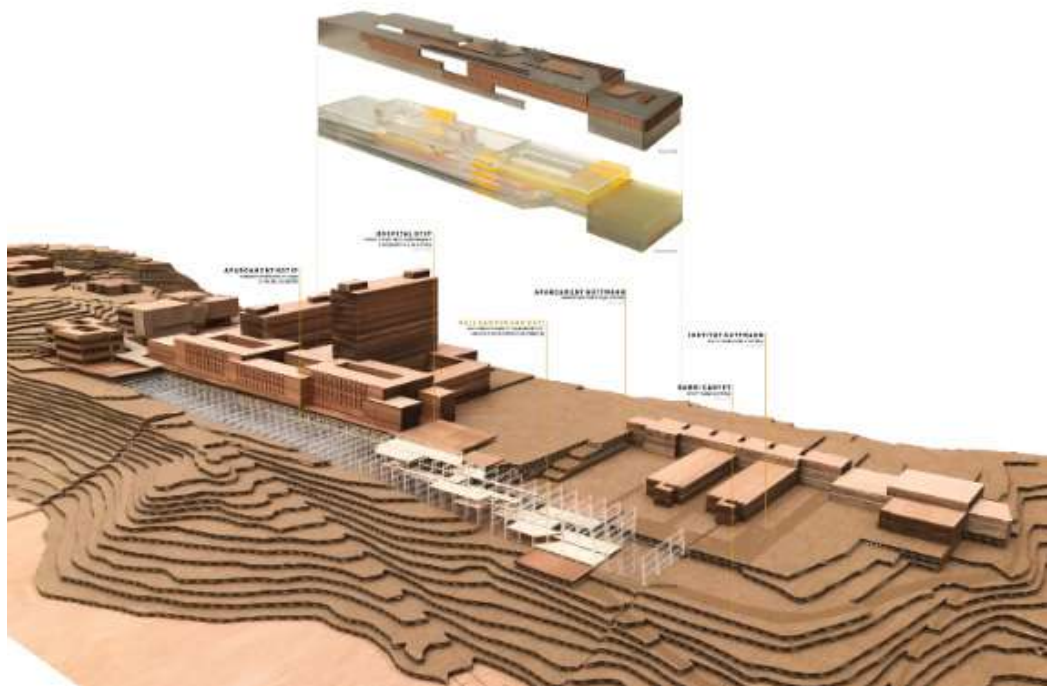
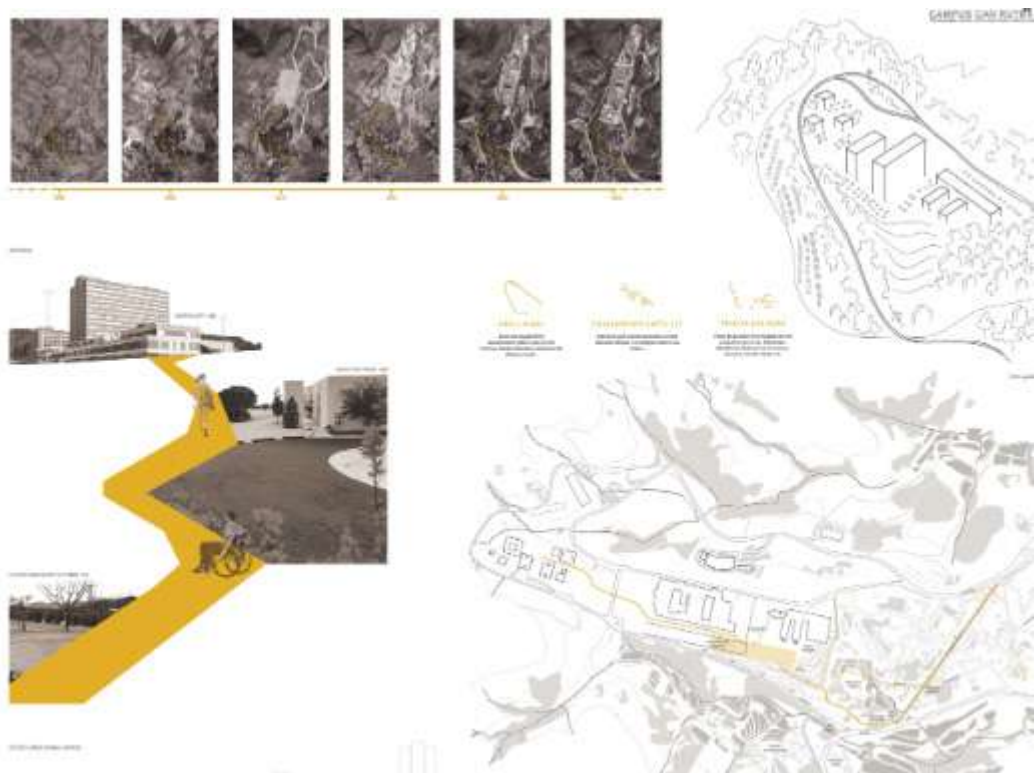
Refeeding city: food, market and diet in the edge of city

TFM ETSAB

<https://upcommons.upc.edu/entities/publication/874ef308-3827-4c9f-bfe2-ff9a0d7d8e7b>



Fig. 2.39. Food Base Camp_Master plan

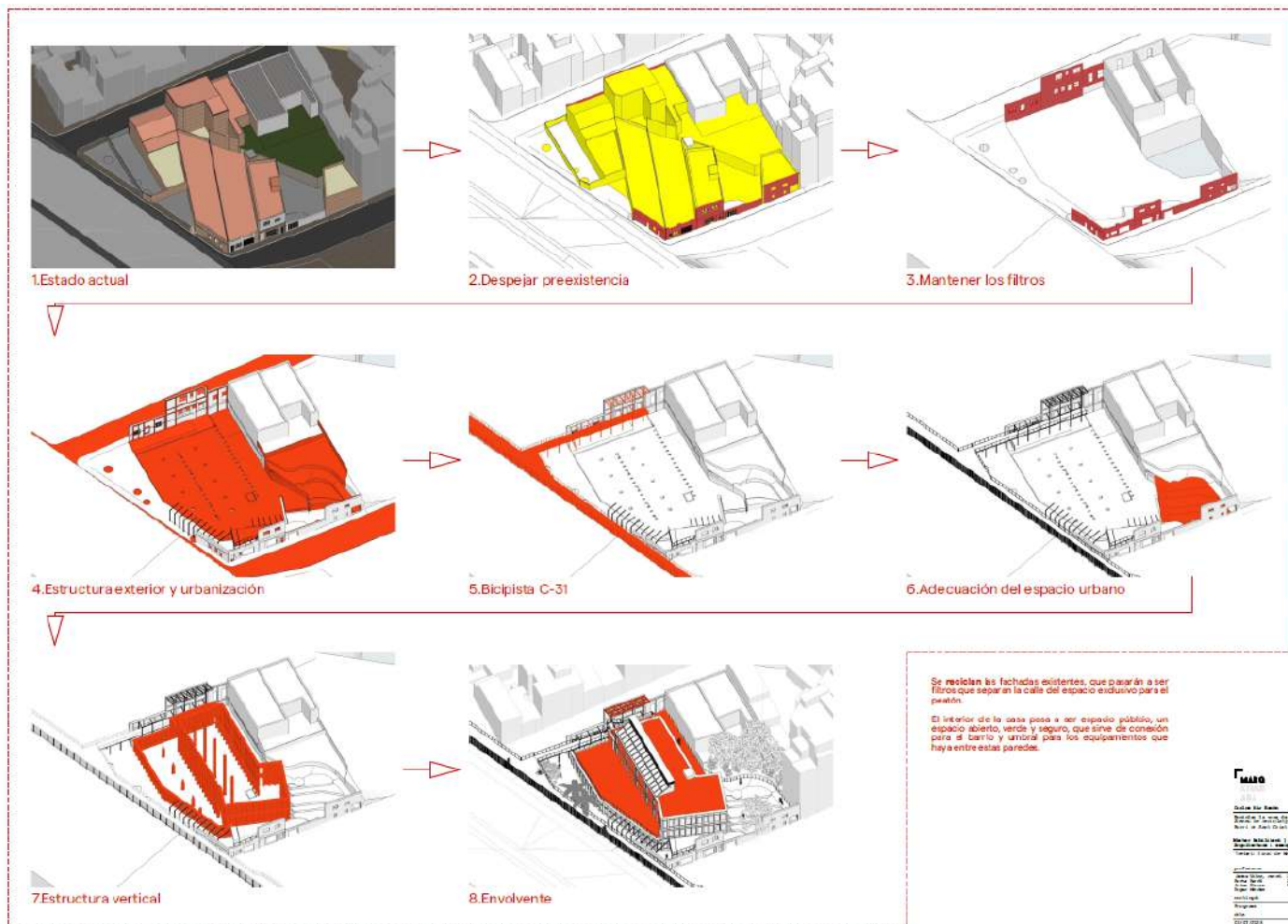


Akech Batalla, Leila

Hall Can Ruti

TFG ETSAB

<https://upcommons.upc.edu/entities/publication/385d7748-9ce0-4882-98f1-fb428d8417d1>



Mir Ramón, Carlos

Reciclamos el margen de Sant Crist

TFM ETSAB

<https://upcommons.upc.edu/entities/publication/38c951fa-3aad-4386-8b8a-44ea79668b99>